




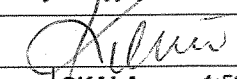
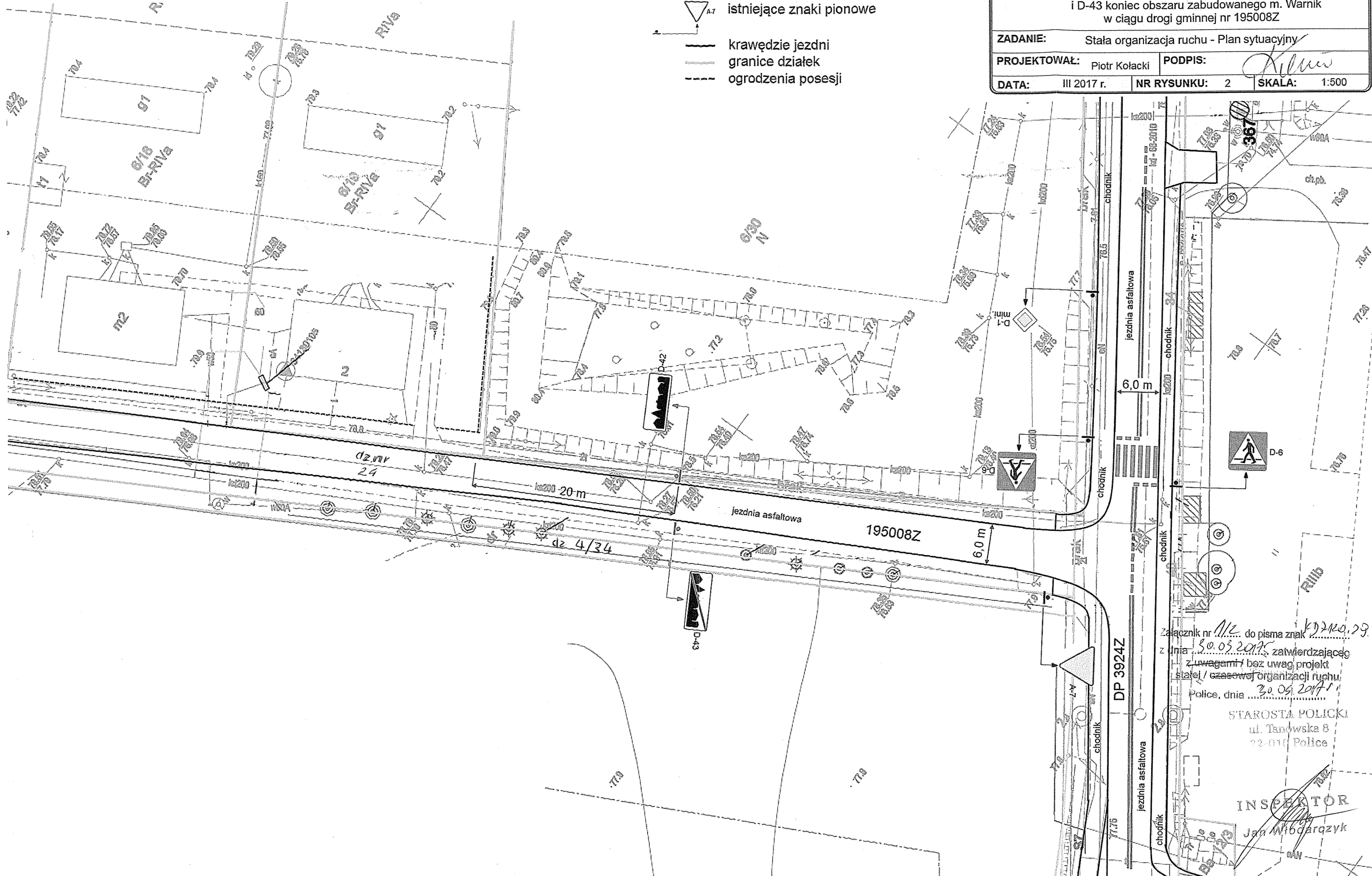


LEGENDA:

-  lokalizacja projektowanych znaków
-  istniejące znaki pionowe
-  krawędzie jezdni
-  granice działek
-  ogrodzenia posesji

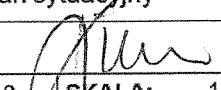
PROJEKT:	Usługi Ogólnobudowlane i Drogowe "KOŁ-BUD" Piotr Kołacki, 72 - 004 Trzeszczyn, ul. Kościuszki 41		
INWESTOR:	Gmina Kołbaskowo 72-001 Kołbaskowo		
TEMAT:	Oznakowanie znakami D-42 obszar zabudowany i D-43 koniec obszaru zabudowanego m. Warnik w ciągu drogi gminnej nr 195008Z		
ZADANIE:	Stała organizacja ruchu - Plan sytuacyjny		
PROJEKTOWAŁ:	Piotr Kołacki	PODPIS:	
DATA:	III 2017 r.	NR RYSUNKU:	2
		SKALA:	1:500







Załącznik nr 1/2 do pisma znak K.222120.29.1.2017
z dnia 30.05.2017, zatwierdzające
z uwagami / bez uwag projekt
stałej / czasowej organizacji ruchu.
Police, dnia 30.05.2017 r.

STAROSTA POLICKI
ul. Tanowska 8
22-010 Police

INSPEKTOR
Jan Włodarczyk

PROJEKT:	Usługi Ogólnobudowlane i Drogowe "KOŁ-BUD" Piotr Kołacki, 72 - 004 Trzeszczyn, ul. Kościuszki 41		
INWESTOR:	Gmina Kołbaskowo 72-001 Kołbaskowo		
TEMAT:	Oznakowanie miejsca na zatrzymanie autobusu szkolnego na wysokości szkoły w Kołbaskowie wraz z uporządkowaniem istniejącej stałej organizacji ruchu w drodze gminnej nr 195024Z		
ZADANIE:	Staća organizacja ruchu - Plan sytuacyjny		
PROJEKTOWAŁ:	Piotr Kołacki	PODPIS:	
DATA:	III 2017 r.	NR RYSUNKU:	3 SKALA: 1:500

LEGENDA:

-  lokalizacja projektowanych znaków
-  krawędzie jezdni
-  granice działek
-  ogrodzenia posesji



U-12a ogrodzenie segmentowe
o długości 8,0 m (4 elementy)

próg zwalniający U-16d
z wyznaczonym przejściem dla pieszych

Załącznik nr 2/2 do pisma znak KD.P.10.29.1.2017.72
z dnia 30.05.2017 zatwierdzającego
z uwagami / bez uwag projekt
stałej / czasowej organizacji ruchu
Police, dnia 30.05.2017

INSPEKTOR
Jan Włodarczyk

STAROSTA POLICKI
ul. Tanowska 8
72-010 Police