


GMINA KOŁBASKOWO





Główna arteria drogowa w naszej gminie:
 autostrada A6 i droga krajowa nr 13

Gmina Kołbaskowo wśród najlepszych w Polsce

Gmina Kołbaskowo ponownie jedną z najlepiej rozwijających się gmin w kraju! - To kolejne wyróżnienie i docenienie naszej pracy. Na pewno nie spoczniemy na laurach, jesteśmy mocno zorientowani na dalszy rozwój - mówi wójt Małgorzata Schwarz



Małgorzata Schwarz, wójt Gminy Kołbaskowo, Dorota Trzebińska, przewodnicząca Rady Gminy oraz sekretarz Janusz Kwidziński w gmachu Sejm w Warszawie rok temu podczas odbierania dyplomu w poprzedniej edycji rankingu JST.

Gmina Kołbaskowo zajęła 12. miejsce na 1538 gmin wiejskich w Polsce w najnowszym Rankingu Zrównoważonego Rozwoju Jednostek Samorządu Terytorialnego 2020. W ubiegłym roku nasza gmina była na szóstym miejscu. Michał Lipiński, dyrektor konkursu „Teraz Polska” powiedział wtedy: - W ścisłej krajowej czołówce znalazła się Gmina Kołbaskowo udowadniając, że należy do grona najlepiej rozwiniętych w Polsce. Z miejsca w rankingu cieszy się Małgorzata Schwarz.

- Jestem wójtem gminy 10 lat, w mojej subiektywnej ocenie, zrobiliśmy bardzo duży postęp, poczynając od inwestycji drogowych, w zaplecze socjalne, bo mamy budynki socjalne oraz świetlice we wsiach, mamy ścieżki rowerowe, drogi, piękne i chętnie odwiedzane przez mieszkańców gminy i regionu nabrzeże w Siadle Dolnym oraz otwarte rok temu kulturalne serce gminy; GOKSiR w Przecławiu. Doceniają to mieszkańcy, czemu dali wyraz w ostatnich wyborach, postępowi widać także w rankingach. Cieszy mnie to ogromnie. To kolejne wyróżnienie. To docenienie naszej pracy, pracy wszystkich pracowników urzędu gminy, którym dziękuję. Na pewno nie spoczniemy

na laurach, jesteśmy mocno zorientowani na dalszy rozwój - mówi Małgorzata Schwarz.

Ranking opracowywany przez zespół prof. Eugeniusza Sobczaka powstaje w oparciu o analizę wskaźników obejmujących trzy obszary rozwoju: gospodarczy, społeczny i ochrony środowiska. Ranking uwzględnia wszystkie polskie miasta i gminy. Materiałem źródłowym są niezależne dane Głównego Urzędu Statystycznego, dzięki czemu wyniki rankingu odzwierciedlają, w sposób wiarygodny i przekrojowy, rozwój polskich jednostek samorządu lokalnego i wskazują liderów w podziale na gminy wiejskie, miejsko-wiejskie, miejskie oraz miasta na prawach powiatu.

A jak wyglądają wyniki rankingu? W kategorii „miasta na prawach powiatu” wygrało Świnoujście, dalej znalazły się kolejno Warszawa, Opole, Poznań, Katowice, Kraków, Sopot, Bielsko-Biała, Rzeszów i Wrocław. W kategorii „gminy miejskie” kolejność jest następująca: Krynica Morska, Karpacz, Wysokie Mazowieckie, Łeba,

Sucha Beskidzka, Złotów, Bierań, Limanowa, Lubawa i Szczawno-Zdrój. W kategorii „gminy miejsko-wiejskie” najlepsze są kolejno: Polkowice, Stryków, Rzgów, Ożarów Mazowiecki, Niepołomice, Zbąszynek, Mielno, Błonie, Uniejów i Mikołajki. Natomiast w kategorii „Gminy wiejskie” w pierwszej trójce znalazły się Kleszczów, Koberzyce i Tarnowo Podgórne, dalej kolejno Suchy Las, Puchaczów, Legnickie Pole, Nadarzyn, Lesznowola, Komorniki i Baranów. Gmina Kołbaskowo jest na 12. miejscu, najwyższym w województwie zachodniopomorskim. Na wysokim, dziewiętnastym miejscu w tej kategorii jest także Gmina Dobra, na 26 - Rewal, na 41 - Ustronie Morskie, na 85 - Biesiekierz, na 95 Kołobrzeg, a na 99 miejscu w kraju Kobyłka.

To kolejna wysoka lokata naszej gminy w kolejnym rankingu. W Rankingu Samorządów „Rzeczypospolitej”, którego wyniki opublikowano w październiku 2020 r., nasza gmina zajęła 27. miejsce w kraju. W czerwcu informowaliśmy, że Gmina Kołbaskowo znalazła się w krajowej czołówce w Rankingu Finansowym Samorządu Terytorialnego za rok 2019! Zajęła 23. miejsce w Polsce i drugie w Zachodniopomorskiem wśród gmin wiejskich. Według zestawienia przygotowanego przez RIO obejmującego wpływy jednostek samorządu terytorialnego z tytułu uzyskanych środków europejskich za lata 2014-2018 Gmina Kołbaskowo znalazła się na pierwszym miejscu w kategorii gminy wiejskie w województwie. W zestawieniu sytuacji finansów publicznych zachodniopomorskich samorządów za 2019 rok przygotowanym przez Regionalną Izbę Obrachunkową Gmina Kołbaskowo zajmuje 3. miejsce. A podczas XVIII Gali Biznesu Gmina Kołbaskowo otrzymała Nagrodę Gospodarczą Business Club Szczecin za rok 2019.



Lapidarium w Kamieńcu

Jest nowa atrakcja turystyczna w naszej gminie. Stary, mający około stu lat cmentarz w Kamieńcu, wcześniej porośnięty krzewami i bluszczem, zmienił się nie do poznania. Pojawiły się nowe ścieżki, ławki, stare stele oczyszczono, zadbano o groby powojenne

- Chcieliśmy zagospodarować ten teren w celu należytego uszanowania pamięci dawnych mieszkańców Kamieńca - mówi Małgorzata Schwarz, wójt Gminy Kolbaskowo. - To będzie także punkt przystankowy w turystycznym poznawaniu naszej gminy - dodaje.

W Kamieńcu istniały dwa cmentarze. Najstarszy, cmentarz przykościelny, funkcjonował już w średniowieczu. Do naszych czasów nie zachowały się jednak żadne przedwojenne nagrobki z tego miejsca, znajduje się tam jedynie kilka podstaw po usuniętych pomnikach - czytamy w książce „Historia i zabytki Gminy Kolbaskowo” Marka Łuczaka.

Drugi cmentarz w Kamieńcu powstał już w XX wieku, przypuszcza się, że ok. 1920 roku, przy północno-wschodnim krańcu wsi. To był cmentarz ewangelicki, po wojnie użytkowany był do lat 50. Później nekropolia niszczała. Przed rewitalizacją teren ogrodzony był zniszczonym płotem z siatki plecionej. W zachodniej części cmentarza podłoże szalenie pokryte było bluszczem, w nim leżały pozostałości przedwojennych nagrobków. We wschodniej części, w niewielkim obniżeniu na terenie mniej zdrze-



wionym, znajdowało się 11 powojennych nagrobków. Ciekawostką jest, że w północno-wschodniej części nekropoli, mogła istnieć mała kaplica.

Co się teraz zmieniło? Nowe zagospodarowanie odtworzyło dawny układ

funkcjonalny tego miejsca. Pojawiło się nowe ogrodzenie, przewrócone pomniki nagrobków zostały ponownie ustawione, na głównej osi cmentarza powstała alejka gruntowa o nawierzchni ulepszonej kruszywem, zakończona z obu stron okrągłymi placami. Zadbano o zieleni, drzewa z dawnych nasadzeń zostały wyeksponowane, nawierzchnię północno-zachodniej części cmentarza pozostawiono bez zmian, zadarnioną bluszczem. Pozostały teren w części południowo-wschodniej jest lepiej nasłoneczniony, dlatego został zagospodarowany nawierzchnią trawiastą łąkową i parkową. Pojawiło się także pięć ławek parkowych, dwa pojemniki na odpady, stojak rowerowy, swoje miejsce znajdzie także tablica informacyjna.

Zadanie „Rewitalizacja dawnego cmentarza w Kamieńcu” na zlecenie Gminy Kolbaskowo wykonała Firma Handlowo-Ustugowa Thomas z Mierzyna. Prace kosztowały około 155 tys. złotych. Cmentarz wpisany jest do gminnej ewidencji zabytków. W naszej gminie istnieją już lapidaria w Moczyłach i Siadle Górnym, planowana jest także rewitalizacja dawnego miejsca pochówków w Pargowie.



Ulica Cedrowa oraz droga Stobno-Szczecin gotowe

To już informacja oficjalna, dwie duże inwestycje drogowe w naszej gminie po odbiorach. Wielkie brawa należą się wykonawcom, mimo pandemii koronawirusa prace, choć w pewnym momencie zwolniły, to zakończyły się jeszcze w tym roku

Ulica Cedrowa, czyli popularny skrót przez szklarnie o długości nieco ponad 1,1 km, nabrała nowego kształtu. Dziś ma 6 metrów szerokości, chodniki, zjazdy, miejsca postojowe. Prace rozpoczęły się w styczniu. Przewadza ją stargardzka firma Ben-Bruk na zlecenie Gminy Kolbaskowo.

Inwestycja jest odebrana przez zlecałodawcę – powiedział Kamil Ciechanowicz, kierownik budowy.

To bardzo ważna droga

„Cieszymy się, że tę inwestycję udało się sprawnie zrealizować” – mówi Małgorzata Schwarcz, wójt Gminy Kolbaskowo. – Ta droga jest dla nas bardzo ważna. Będzie stanowiła drogę alternatywną dla krzyżującej się drogi krajowej nr 13. Także w ramach zadania wymieniano ulotkowy w drodze wodociąg doprowadzający wodę do Przeclawia i Wąrzymie oraz zbudowano zbiornik retencyjny i kanalizację deszczową, co umożliwiło odprowadzanie wód deszczowych również z rejonu skrzyżowania z drogą Do Rajkowa,

Ulica Cedrowa, czyli popularny skrót przez szklarnie



gdzie po deszczu woda stała na jezdni – dodaje pani wójt.

Z inwestycji cieszą się kierowcy i mieszkańcy naszej gminy, a także Szczecina. – Korciła na trzykrotnie się ogromna, jeszcze przed remontem tędy jeździłem, ale naraziłem auto na naprawy, a siebie na koszty. Teraz nie muszę, jezdnia jest równa, to idealny skrót” – mówi pan Karol z Wąrzymie. Inwestycji nie zatrzymał koronawirus. Część pracowników w pewnym momencie, głównie operatorzy koparek i maszyn budowlanych, ze względu na wiek i przynależność do grupy podwyższonego ryzyka, musieli udać się na urlop, ale załoga szybko wróciła na plac budowy.

Koszt inwestycji to 10,1 mln zł. Gmina Kolbaskowo otrzymała dofinansowanie z Funduszu Dróg Samorządowych w wysokości ok. 3,9 mln złotych.



Droga Stobno - Szczecin, na zdjęciu Przemysław

2,8 mln zł od Gminy Kolbaskowo

Gotowa jest także droga Stobno - Przyłep - Ostoya - Szczecin o długości ok. 2,5 km. – Zgadza się, droga jest gotowa, jesteśmy po odbiorach i wszystko jest w porządku. Można z niej korzystać” – potwierdziła Magdalena Sochanowska, naczelnik Wydziału Dróg Publicznych Starostwa Powiatowego w Policach.

Inwestycja rozpoczęła się na początku roku. Zadanie na zlecenie Starostwa Powiatowego w Policach zrealizowała firma Strabag. Przebudowano nawierzchnię jezdni, wybudowano chodniki, ciąg pieszo-rowerowy, wykonano rowy drogowe.

I tutaj brawa należą się wykonawcy. Mimo pandemii prace zakończyły się o czasie. Dodajmy o jeszcze jednej przeszkodzie. W trakcie drugiego etapu prac budowlanych narodziło się szereg trudności pod konstrukcją jezdni. Prace zostały decyzją konserwatora wstrzymane. W ramach badań znaleziono m.in. kilka pochówków szkieleciovych z okresu średniowiecza.

W Stobnie już nie trzeba jeździć po angielku

Dodajmy że droga powiatowa ze Stobna do Szczecina była bardzo zniszczona. Pisaliśmy o tym wielokrotnie, skartyl się kierowcy. Wskazywali szczególnie na miejsce tuż za Stobnem, gdzie przez stymną już asfaltową fałę kierowcy jeździli po angielku, czyli lewą stroną jezdni. Dziś jest już inaczej.

Koszt inwestycji to 13,3 mln złotych. Gmina Kolbaskowo wsparła przebudowę kwotą 2,6 mln zł. Starostwo Powiatowe w Policach otrzymało także ponad 6,8 mln zł dofinansowania z Funduszu Dróg Samorządowych oraz 2,1 mln zł z Zintegrowanych Inwestycji Terytorialnych Szczecińskiego Obszaru Metropolitalnego.

Sukces, Gminny Ośrodek Kultury, Sportu i Rekreacji w Przeclawiu z wyróżnieniem marszałka

W Świnoujściu, Darłowie, Przeclawiu oraz w Rekowie znajdujemy przyjazne mieszkańcom inwestycje. Poznalismy zwycięzców konkursu marszałka na Najlepszą Przeszłość Publiczną Województwa Zachodniopomorskiego

Oceniane były przedsięwzięcia ukończone w roku 2019. O zwycięstwo walczyło 19 przedsięwzięć z gmin: Bobolice, Drawno, Darłowo, Gryfice, Kobylnica, Kolbaskowo, Stawno i Świnoujście. Rywalizacja toczyła się w dwóch kategoriach: przestrzeń publiczna oraz obiekt użyteczności publicznej. Nagrodę Marszałka Województwa Zachodniopomorskiego za najlepszą zagospodarowaną przestrzeń publiczną w tym roku otrzymała Gmina Miasto Świnoujście za

przebudowę promenady miejsciej z realizacją nowego ciągu rekreacyjno-spacerowego (projekt „Kurort nadmorski – nowa wizja przestrzeni publicznej „Promenada Zdrowia”). Wyróżnienie w tej kategorii komisja konkursowa przyznała Miastu Darłowo za rewitalizację trzech istniejących parków miejskich i stworzenie nowego parku o nazwie Park Inkuła. Drugie wyróżnienie w tej kategorii przyznano Gminie Kobylnica za ukształtowanie przyjaznej i wartościowej kulturowo przestrzeni we wsi Rekowo.

W kategorii najlepszy obiekt użyteczności publicznej zrealizowany w 2019 roku komisja konkursowa przyznała trzy równorzędne wyróżnienia. Pierwsze dla Gminy Kolbaskowo za realizację GOKSiR w Przeclawiu. To nagroda za dynamiczną formę przestrzenną obiektu i realizację właściwej polityki przestrzennej gminy, spełniającej oczekiwania społeczności lokalnej.

Wyróżniono także dwie inwestycje z Gminy Darłowo. To projekt „Poczekalnia Kultury” za godny zaadaptowania przykład rewaloryzacji dawnego dworca kolejowego i przypisanie mu nowej funkcji związanej z kulturą. Doceniono też Centrum Sportów Wodnych w uzdrowisku Dąbki za stworzenie wyjątkowych warunków w siali kraju do uprawiania sportów wodnych.

Za organizację i przeprowadzenie konkursu odpowiada Regionalne Biuro Gospodarki Przestrzennej Województwa Zachodniopomorskiego w Szczecinie.

Obiekt GOKSiR został otwarty we wrześniu 2019 roku. Kosztował ok. 27 mln zł. Przez mieszkańców oceniany jest jako strzał w dziesiątkę, a kulturozawodów - jako najpełniejszy działający ośrodek kultury w regionie. Do dziś odbyło się tam ponad 70 koncertów i ponad 20 spektakli teatralnych, w których udział wzięło ponad 60 tys. osób.



Luty

Mamy piękny, powitalny prezent dla maluszków

Kochani Rodzice, gorąco zachęcamy do odbioru „Kolbaskowskiej wyprawki”. Dla najmłodszych mamy m.in. body, śliniak, torbę z napisem Kolbaskowo oraz specjalną metryczkę

Narodziny dziecka to przełomowy moment w życiu każdej rodziny! To również radosny moment dla lokalnej społeczności, która w ten sposób powiększa się i staje się pełniejsza.

Właśnie dlatego, chcąc wyrazić radość z przyścia na świat każdego nowego mieszkańca Gminy Kolbaskowo, rusza gminny program „Kolbaskowska wyprawka”.



W jego ramach każdy nowonarodzony maluszek, który zostanie zameldowany w Gminie Kolbaskowo, lub którego rodzice posiadają Kolbaskowską Kartę Mieszkańca, otrzyma powitalny prezent. Jest to kilka przedmiotów opatrzonych specjalną grafi-

ką, które śmiało mogą stanowić dla dziecka pamiątkę przypominającą miejsce urodzenia.

„Kolbaskowska wyprawka” składa się z: personalizowanej metryczki urodzenia (do wyboru jedna z czterech wersji kolorystycznych); bawełnianego body niemowlęcego; bawełnianego śliniaka; bawełnianego, dużej torby wielokrotnego użytku oraz listu gratulacyjnego.

Aby otrzymać wyprawkę rodzic lub opiekun prawny musi w terminie do 6 miesięcy od daty urodzenia się dziecka złożyć wniosek do Urzędu Gminy Kolbaskowo. Można zrobić to osobiście, mailem na adres gluchowska@kolbaskowo.pl lub dziaćek@kolbaskowo.pl, poprzez epuap lub za pośrednictwem operatora pocztowego.

Szczegóły i wzór wniosku znajdziesz Państwo na stronie www.kolbaskowo.pl

Jest już asfalt na ścieżce z Przeclawia do Karwowa

Styczeń nie kojarzy się z budowaniami, mimo to w tym miesiącu na ścieżce pieszo-rowerowej pojawiła się pierwsza warstwa asfaltu.

Później mrozy wstrzymały inwestycję, która miała ruszyć z początkiem lutego. Nowym szlakiem mamy pojechać wiosną tego roku

- Na prawie całej długości ścieżki została już ułożona warstwa wiążąca - powiedział Łukasz Mielnik, rzecznik spółki Strabag, która buduje ścieżkę pieszo-rowerową Przeclaw - Karwowo.

Asfalt został wylany w pierwszej połowie stycznia. Później mrozy i śnieg spowodowały przestój. 20 stycznia pogoda się zmieniła, śnieg stopniał. Zapytaliśmy wtedy, kiedy prace zostaną wznowione.



- Faktycznie temperatura się podnosi, jednak wciąż nie ma warunków na prowadzenie prac. Temperatury powinny się utrzymywać całodobowo powyżej +5 stopni przez dłuższy okres, tak by przemarz-

nięty grunt "odpuścił". Prace budowlane powinny zostać wznowione z początkiem lutego - mówi rzecznik.

Na plac budowy ścieżki Przeclaw - Karwowo drogowcy z firmy Strabag weszli na początku września. Na początku tradycyjnie było ściąganie humusu, usuwanie krzewów oraz korytowanie. Po kilkunastu dniach pracy widać już było doskonale, którądy będzie przebiegała nowa ścieżka w gminie. A po jej równej nawierzchni pojedziemy już wiosną 2021 roku.

Przy okazji inwestycji powstanie także ok. 130 metrów drogi gminnej, wraz z chodnikiem, która będzie dojazdem do terenów inwestycyjnych położonych między Warzmicami a Przeclawiem.

Przypominamy, zadanie na zlecenie Gminy Kołbaskowo wykonuje Strabag w trybie zaprojektuj i wybuduj. Koszt to 3,676 mln zł. Inwestycja ma unijne dofinansowanie z Europejskiego Funduszu Rozwoju Regionalnego.

4 AKTUALNOŚCI

więcej na www.kolbaskowo.pl
www.facebook.com/GminaKolbaskowo/

Nagroda wójta dla sołtysów

W Polsce jest ich ponad 40 tys., w Gminie Kołbaskowo 18.

Sześciu z nich otrzymało z rąk wójta Małgorzaty Schwarz, nagrody "Złoty Bielik"

- Chciałam podziękować sołtysom za zaangażowanie, za pomoc, za to, że można na Państwa liczyć w każdej sytuacji. Za to że wspieracie pracowników urzędu, mnie również, w działaniach na rzecz gminy - powiedziała na wstępie Małgorzata Schwarz, wójt Gminy Kołbaskowo.

Uroczystość miała miejsce w siedzibie GOKSiR w czasie sesji. Nagrody "Złoty Bielik" za osiągnięcia i zasługi dla naszej małej ojczyzny otrzymali: Edyta Barańska - Pargowo; Izabela Lis - Kołbaskowo; Monika Pełka-Ważny - Siadło Dolne; Małgorzata Rychel - Będargowo; Marek Stożyński - Warzymice oraz Roman Woźniak - Moczyły.

Pierwsza dyplom i nagrodę otrzymała Monika Pełka-Ważny. - W każdej imprezie, od Bielika, poprzez spływy kajakowe, wspiera nas Pani, i zawsze możemy na Panią liczyć. I za to, że dba Pani o miejscowość, i stara się, by to, co już jest w Siadło Dolnym, wyglądało jeszcze piękniej - powiedziała pani wójt, która następnie zaprosiła Edytę Barańską.

- Pani Edyta to jest taki Sołtys, którego dom anektujemy już na miesiąc przed Czwierćmaratonem Bielika i staje się on magazynem wszelakich rzeczy. Teraz to się zmieni, bo Państwa projekt na budowę świetlicy wygrał w budżecie obywatelskim, więc mam nadzieję, że odzyska Pani swój dom - powiedziała ze śmiechem pani wójt. - Można na Panią zawsze liczyć i nigdy nie robi Pani problemów, za to dziękuję - dodała.



Wręczenie nagród miało miejsce w siedzibie GOKSiR w Przeclawiu. Na zdjęciu od lewej: Marek Stożyński - Warzymice, Monika Pełka-Ważny - Siadło Dolne, Edyta Barańska - Pargowo; Małgorzata Schwarz, wójt Gminy Kołbaskowo, Izabela Lis - Kołbaskowo, Małgorzata Rychel - Będargowo oraz Roman Woźniak - Moczyły.

Następny był Roman Woźniak. - To kolejny Sołtys, który zawsze nas wspiera i z którego pomocy zawsze korzystamy w czasie imprezy Dolina Dolnej Odry Poezją Śpiewana. Dziękuję za to. Moczyły to też wzór czystości i porządku. To praca mieszkańców, którym zależy, aby w miejscowości było coraz piękniej - mówiła Małgorzata Schwarz.

Po chwili do pani wójt podeszła Izabela Lis. - Powiem tak, to jest lider w głosowaniu na projekty w budżecie obywatelskim. Nieustannie zachęcała mieszkańców do głosowania. Za to należy się nagroda - dodała pani wójt.

- To też jest Pani Sołtys, która bardzo dba nie tylko o swoją miejscowość Będargowo, ale też sąsiednie - tak pani wójt powiedziała o Małgorzacie Rychel. - Pani Małgosia jest od lat naszym Mikołajem i obdarowuje najmłodszych podarunkami, które przygo-

towuje ze Stowarzyszeniem Przyjaciół Gminy Kołbaskowo. Dziękujemy za to.

Na koniec pani wójt zaprosiła Marka Stożyńskiego. - Pan Marek to wiele wspólnych inicjatyw i wiele inwestycji, które powstały w Warzmicach. Tutaj zawsze możemy liczyć na współpracę i na Pana Marka, jeśli chodzi o przebudowę drogi czy upiększanie miejscowości. Dziękuję za to - dodała Małgorzata Schwarz.

Na facebooku nie zabrakło gratulacji od mieszkańców.

- Gratulacje dla sołtysów - ogromna praca, której wielu ludzi nie docenia - to słowa pana Marka. - I pięknie, to od Waszej pracy zależy w jakim środowisku żyjemy, gratulacje - napisała pani Mariola. - Gratulacje dla Sołtysów, których głównym atrybutem jest zaangażowanie i oddanie czemuś bardzo ważnemu w swoim środowisku - napisała pani Krystyna.

Ogródki warzywne powstaną na terenie GOKSiR w Przecławiu. Zajmie się nimi młodzież z naszej gminy. - To wszystko w ramach Klubu Młodego Ekologa działającego w domu kultury. Otrzymaliśmy dotację z programu "Równać szanse" - cieszy się Robert Sokołowski. Nabór do projektu rusza w lutym



- Konkurs skierowany jest do uczniów klas 7 i 8 szkół podstawowych. Na terenie naszego ośrodka chcemy zbudować warzywniak o powierzchni 200 m². Młodzi dostaną od nas wytyczne, finansowanie i będą musieli sobie poradzić. Jak im wyjdzie, zobaczymy. Chodzi o to, aby nie siedzieli przy smartfonach, ruszyli się z domu i nauczyli czegoś nowego. Zaczynamy rekrutację od lutego, mam nadzieję, że uda się znaleźć po pięciu uczniach z każdej ze szkół - mówi Robert Sokołowski z Gminnego Ośrodka Kultury Sportu i Rekreacji w Przecławiu.

W 1926 roku Bronisław Gałczyński - starszy kuzyn Konstantego Ildefonsa Gałczyńskiego, znanego poety, który pod koniec lat 40. XX wieku mieszkał i pisał w Szczecinie, gdzie był współzałożycielem Klubu 13 Muz - napisał broszurę "Ogród warzywny na 200 m²".

- Przedstawił w niej śmiałą tezę, iż z takiego ogrodu standardowa rodzina, wówczas 2+1, potrafi uzyskać produkcję jarzyn pokrywającą roczne zapotrzebowanie człowieka, pół kilograma dziennie na osobę. Po prawie stu latach chcielibyśmy, aby ten

temat wiodący sprawdziła młoda grupa mieszkańców Gminy Kolbaskowo - mówi Robert Sokołowski.

Głównym celem projektu będzie zwiększenie lub nabycie umiejętności interpersonalnych przez uczestników, a w szczególności przełamanie barier w nawiązywaniu kontaktu z innymi, zwiększenie wiary we własne możliwości, asertywność, umiejętność pracy w zespole, planowania zadań, przyszłości. Wyłoniony zespół, bazując na użyczonej przez GOKSiR w Przecławiu działce oraz wyżej wymienionej broszurze, zbuduje od podstaw ogród warzywny.

- Dzięki warsztatom ogrodniczym młodzież zdobędzie niezbędną wiedzę technologiczną do wykonania zadania. Samodzielnie będą planować wszelkie działania, zakup materiałów, harmonogram prac, itd. - mówi pan Robert.

Ze względu na specyfikę produkcji rolnej zespół będzie zmuszony do elastyczności, ćwiczenia umiejętności podejmowania szybkich decyzji, często trudnych. Efektem wymiernym projektu będzie osiągnięcie nieokreślonych w wysokości plodów rolnych. Efektem niewymiernym - który jest

celem głównym - będą nawiązane nowe przyjaźnie i zdobyte już wyżej opisane umiejętności.

- Na zakończenie projektu, w lipcu, planujemy zrobić festyn podsumowujący półroczne działania zespołu. Podczas całego projektu będą nagrywane materiały filmowe obrazujące codzienne działania grupy. Nagrażaniami zajmą się uczestnicy po warsztatach dziennikarskich. Z materiałów tych zostanie zmontowany reportaż wyemitowany podczas festynu oraz na antenie GOKSiR.TV - mówi Robert Sokołowski.

Program „Równać Szanse” powstał w 2001 roku. Do 2007 roku celem było wspieranie działań wyrównujących szanse młodych ludzi w dostępie do edukacji. W 2008 roku cel został przeformułowany. - Dotychczasowy cel stał się zbyt wąski. Biorąc pod uwagę wyniki naszych analiz, doszliśmy do wniosku, że obecnie nie różnice edukacyjne stanowią prawdziwą barierę dla młodych ludzi z małych miejscowości, ale brak tzw. umiejętności społecznych pozwalających w rozsądny, samodzielny, kreatywny, ale i racjonalny sposób pokierować własnym życiem - mówią pomysłodawcy.

więcej na www.kolbaskowo.pl
www.facebook.com/GminaKolbaskowo/

Świetlica, wóz oraz ścieżka

Głosowanie w Budżecie Obywatelskim na 2021 rok zakończone. Oddaliście 2,5 tys. elektronicznych głosów! Które projekty będą realizowane za w sumie milion złotych?

- Dziękujemy za wszystkie głosy. Cieszy się, że mieszkańcy mają tak ciekawe pomysły i tak chętnie biorą udział w rozwoju naszej gminy - powiedziała Małgorzata Schwarz, wójt Gminy Kolbaskowo.

Zabawy, pikniki, festyny

W tej edycji głosowano na 16 projektów, dziewięć inwestycyjnych oraz siedem nieinwestycyjnych. Zadania, które zostaną zrealizowane w ramach Budżetu Obywatelskiego Gminy Kolbaskowo 2021 to: budowa świetlicy wiejskiej w Pargowie - koszt 400 tys. zł; zakup samochodu ratowniczo-gaśniczego - koszt 399 tys. zł oraz ścieżka edukacyjna ukazująca walory przyrodnicze Gminy Kolbaskowo - koszt 207 tys. zł.

Jeśli chodzi o projekty nieinwestycyjne, to każdy ze zgłoszonych osiągnął regulaminowe minimum wymaganych głosów i będzie realizowany. To projekty: Ustowski Dzień Dziecka 2021 - Zabawy naszych pociech; Spotkanie z kulturą, Teatr; My Słowianie - Piknik rodzinny w Stobnie; Pożegnanie lata w Warniku; Piknik Rodzinny Plenerowy "Warzywno smaki jesieni"; Festyn z okazji 800-lecia Będargowa oraz Zjymy zdrowo na sportowo - festyn rodzinny z okazji Dnia Dziecka.

Co z zadaniami z wcześniejszej edycji Budżetu Obywatelskiego Gminy Kolbasko-



wo? - W odpowiedzi na liczne zapytania informujemy, że inwestycje, które wygrały w głosowaniu w ramach Budżetu Obywatelskiego na rok 2020 rok, są sukcesywnie realizowane. Ubiegły rok postawił przed nami wszystkimi wyzwania, z jakimi wcześniej nie musieliśmy się mierzyć. Z uwagi na bardzo dynamiczną i niepewną sytuację gospodarczą w kraju i przez to również w gminie Kolbaskowo, czasowo - od czerwca 2020 r. wstrzymane zostały wszystkie inwestycje. Obecnie jesteśmy na etapie ich realizowania - wyjaśnia Małgorzata Schwarz. - Cenimy sobie społeczne zaangażowanie i tak jak Państwu, zależy nam na tym, by zwycięskie projekty zostały zrealizowane - dodaje.

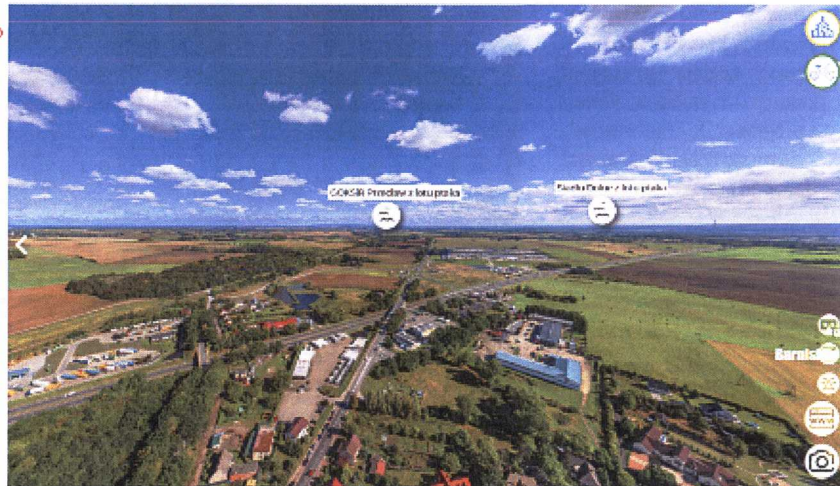
Przypomnijmy, rekomendowane do realizacji w ramach Budżetu Obywatelskiego na 2020 r. zostały projekty: Kompleksowa renowacja boiska sportowego przy Alei Kasztanowej w Przecławiu; Rekonstruk-

cja i przywrócenie do pierwotnej szerokości 5 metrów drogi gminnej; Mini boisko sportowe - wielofunkcyjne „Pod chmurką” oraz Ustowska zabawa choinkowa dla maluchów.

Ozym jest Budżet Obywatelski?

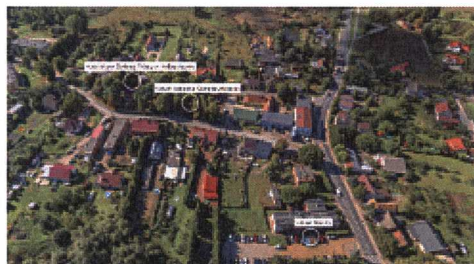
To wydzielona część budżetu Gminy Kolbaskowo, o której przeznaczeniu zdecydowały w głosowaniu mieszkańcy. Udział w nim daje możliwość bezpośredniego decydowania o tym, na co zostaną wydane środki z budżetu gminy. Mieszkańcy mają realną szansę zrealizować własne pomysły oraz zmienić wizerunek swojego otoczenia. W procesie budżetu obywatelskiego może uczestniczyć każdy, kto na stałe zamieszkuje w Gminie Kolbaskowo.

Jak złożyć swój projekt oraz inne szczegóły znajdziemy na stronie <https://kolbaskowo.budzet-obywatelski.org/>



Gmina Kołbaskowo w 360

Gmina Kołbaskowo już dostępna w 360 stopniach. W internecie pojawiła się interaktywna mapa, dzięki której można zwiedzać naszą gminę bez wychodzenia z domu. Wystarczy wpisać w przeglądarkę internetową adres kolbaskowo360.pl i przenieść się do wirtualnego świata. Zwiedzać można m.in. wnętrza GOKSiR, Kołbaskowo, Siadło Dolne, most na zachodniej Odrze, są także zabytki naszej gminy oraz można zobaczyć, jak piękny jest Szlak Bielika. Prezentacja będzie rozbudowywana.



Dawniej kolej, czas na rower

Ścieżka rowerowa po śladzie dawnej kolejki wąskotorowej CPO – to pomysł na nową inwestycję dla miłośników aktywnego wypoczynku. Gmina ogłasza przetarg

- Przygotowujemy przetarg na budowę ścieżki pieszo-rowerowej po śladzie dawnej kolejki. Może zostać ogłoszony w każdej chwili, może nawet jeszcze w lutym – mówi Małgorzata Schwarz, wójt Gminy Kolbaskowo.

Inwestycja ma powstać w trybie zaprojektuj i wybuduj. Wykonawca będzie musiał zrobić projekt, a następnie uzyskać pozwolenie na budowę i przystąpić do niej. Całość ma potrwać około roku. To oznacza, że budowa w terenie może rozpocząć się jeszcze w tym roku. Inwestycja realizowana będzie także po niemieckiej stronie. Docelowo trasa po śladzie CPO ma mieć ok. 42 km.

Temat budowy ścieżki po trasie dawnej kolejki wąskotorowej CPO (Casekow-Penkun-Oder) pojawił się w 2017 roku. Porozumienie pomiędzy Gminą Kolbaskowo, a partnerami niemieckimi z Casekow, Penkun, Grambow i Krackow podpisano 20 marca 2018 roku. Następnie rozpoczęto przygotowywanie wniosku do Programu Współpracy INTERREG V A Brandenburgia – Polska o dofinansowanie.

Pełna nazwa projektu brzmi: Ścieżka rowerowa na historycznej kolejce wąskotorowej Casekow-Penkun-Odra przez gminy Casekow-Penkun-Krackow-Grambow-Kolbaskowo Gmina Kolbaskowo, Gmina Krackow, Gmina Grambow, Gmina Casekow, reprezen-



Foształość po dawnej kolejce jest grubia, która przecina akwen pomiędzy Karwowem a Będargowem

towana przez Urząd Gartz (nad Odrą). Gmina Kolbaskowo jest liderem projektu.

- Odtworzenie historycznego połączenia Casekow-Penkun-Oder poprzez budowę ścieżki rowerowej jej śladami, wpłynie na wzrost atrakcyjności wspólnego dziedzictwa naturalnego i kulturowego – uważa Małgorzata Schwarz. - Różnorodne i malownicze krajobrazy przyrodnicze wzdłuż ścieżki, idylliczne wsie, dwory, zabytkowe kościoły i ich ruiny, jej historyczny charakter i transgraniczne położenie jest nie tylko szansą dla rozwoju turystyki, ale także wpłynie na polepszenie stanu środowiska naturalnego, poprzez wprowadzenie alternatywy dla ruchu czterokołowego.

Linia CPO powstała w 1899 roku, miała 42 km. Rozpocynała się na dworcu w Casekow, skąd przebiegała w kierunku północnym docierając do miasta Penkun.

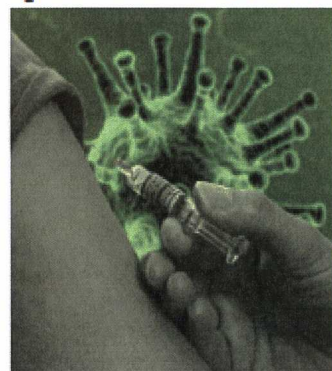
Dalej tory biegły przez Krackow oraz Ladhenthin, w którego pobliżu przebiega dziś granica państwowa. Na teren Polski, dzisiejszej gminy Kolbaskowo, kolejki wjeżdżały w rejonie Barnisławia, i dalej przez stację Warnik, Karwowo, Będargowo, Warzymice dojeżdżały do stacji Szczecin Gumienie, natomiast stacją końcową były Pomorzany Wąsk w Szczecinie. Przykładowo, w 1935 roku kolejką przewieziono 93 tys. pasażerów oraz 125 tys. ton towarów.

Po dawnej linii dziś nie ma śladu, tory zostały po wojnie rozebrane, a stacyjni zniszczone. Podobnie jest po stronie niemieckiej. Zostały tylko nasypy pod tory, dziś miejscami gęsto zarosnięte. W rejonie Karwowa zachował się nasyp, który przeciął duży akwen (patrz zdjęcie). Dodajmy, że przebieg dawnego szlaku dobrze widać na mapie Google, tworzy go linia drzew i krzewów.

Nowy punkt szczepień. W świetlicy w Kolbaskowie

Dobra wiadomość w sprawie COVID-19. Dotąd mieszkańcy szczepieni byli w Przecławiu, ale w naszej gminie pojawił nowy punkt szczepień. Znajduje się przy OSP w Kolbaskowie

- Mamy nowy punkt szczepień w gminie, w Świetlicy przy OSP w Kolbaskowie. Punkt został zatwierdzony 12 lutego i otrzyma pierwsze dawki szczepionki pomiędzy 23 a 25 lutego – w zależności od dostaw Pfizera – mówi dr Sylwia Napióntek-Balińska. - Zapisujemy osoby z listy oczekujących. Każdy, kto wysłał do nas sms, otrzyma informację z datą szczepienia. Prosimy nie sugerować się smsem otrzymanym z systemu centralnego, tylko zgłaszać się na godziny według informacji otrzymanej telefonicznie od naszych pielęgniarek - dodała pani doktor.



Na szczepienie nie trzeba przynosić wypisów szpitalnych, listy leków oraz wyników konsultacji lekarskich. - Wszystkie dane zdrowotne, które decydują o ewen-

tualnych przeciwwskazaniach, zawarte są w ankiecie kwalifikującej do szczepienia. Jeżeli problem zdrowotny nie jest tam poruszony, to znaczy że nie ma wpływu na kwalifikację - mówi pani doktor.

Przypominamy, jak się rejestrować? Należy wysłać sms na numer Przychodni Salus w Przecławiu - 882 493 429. W esemesie należy podać imię i nazwisko oraz rok urodzenia.

- Bardzo prosimy o niedzwonienie na numer stacyjny przychodni! Jest on przeznaczony dla pacjentów - apeluje pani doktor.

Osoby, które nie mają możliwości zgłoszenia się przez sms, mogą osobiście zostawić karteczkę z wyżej wymienionymi danymi w pojemniku, który znajduje się w przedsiłku przychodni.

Są także dwa inne sposoby na rejestrację, poprzez całonocową i bezpłatną infolinię - 989 lub poprzez e-Rejestrację dostępną na stronie pacjent.gov.pl.

Rusza budowa obwodnicy Przeclawia i Warzymic

Umowa z Budimexem została podpisana. Prace mogą ruszyć tuż po przekazaniu placu budowy, czyli nawet na początku kwietnia. Powinny się skończyć przed końcem 2023 roku - informuje dyrekcja dróg

- Podpisaliśmy umowę na realizację pierwszego etapu obwodnicy Przeclawia i Warzymic w ciągu drogi krajowej nr 13. Droga o długości 4,2 km wybuduje firma Budimex. Wartość zawartej umowy to około 89,5 mln złotych. Inwestycja powinna zostać oddana do ruchu przed końcem 2023 roku - mówił 25 marca Mateusz Grzeszczuk, rzecznik Generalnej Dyrekcji Dróg Krajowych i Autostrad.

Wykonawca ma za zadanie opracować projekty wykonawcze i zrealizować roboty budowlane.

- Mamy już decyzję o zezwoleniu na realizację inwestycji drogowej (ZRID) i po przekazaniu placu budowy, co powinno nastąpić w ciągu najbliższych dwóch tygodni, wykonawca będzie mógł przystąpić do pierwszych robót - informuje rzecznik.

Dłaczego dwa etapy

Obwodnicę Przeclawia i Warzymic, o długości ok. 6,5 km, pierwotnie miała zaprojektować i wybudować firma EnergoPol Szczecin. Wykonawca opracował dokumentację i uzyskał decyzję ZRID. Prace budowlane nie zostały jednak rozpoczęte, co w grudniu 2019 roku spowodowało odstąpienie przez GDDKiA od umowy z tą firmą.

W międzyczasie zaszła konieczność dokonania zmian w pierwotnym projekcie



Nowa droga rozpocznie się na rondzie Hakena

w obszarze węzła Szczecin Zachód. Wynikało to z ujęcia w rządowym Programie budowy 100 obwodnic obejścia Kolbaskowa w ciągu DK13 oraz zaawansowanymi pracami przygotowawczymi dotyczącymi budowy Zachodniej Obwodnicy Szczecina w ciągu S6. W efekcie realizację obwodnicy Przeclawia i Warzymic podzielono na dwa etapy. Etap I - od ronda Hakena do przecięcia z obecną DK13 w rejonie skrzyżowania do miejscowości Siadło Górne (długość 4,2 km). Etap II - od Siadła Górnego do węzła Szczecin Zachód (długość 2,3 km). W tym przypadku trwa aktualizacja dokumentacji projektowej, umowa została podpisana w grudniu 2020 r.

Pierwszy etap obwodnicy będzie się rozpoczął od ronda Hakena na granicy Szczecina i Gminy Kolbaskowo i skończy na

przecięciu z obecną DK13 w rejonie skrzyżowania do miejscowości Siadło Górne. Na drodze powiatowej między Przeclawiem a Ustowem powstanie węzeł drogowy „Przeclaw”. Droga na południe od miejscowości Przeclaw włączy się w obecny przebieg DK13.

Skończą się korki

- Ten fragment obwodnicy umożliwi wyprowadzenie ruchu tranzytowego z miejscowości Przeclaw i Warzymice, dzięki czemu skończą się zatory drogowe na obecnym przebiegu DK13 - mówi Mateusz Grzeszczuk.

Nowa droga będzie dwujezdniowa klasy GP (główna ruchu przyspieszonego) po dwa pasy ruchu w obu kierunkach.

Dużo ofert i wszystkie niższe od zakładanego budżetu

Jedenastu chętnych na budowę sieci wodociągowej łączącej Ustowo i Kurów oraz budowę rurociągu tłoczego kanalizacji sanitarnej. Wszystkie oferty mieszczą się w zakładanym budżecie

Oferty przedsiębiorstw na realizację zadania pod nazwą „Budowa sieci wodociągowej łączącej miejscowości Ustowo i Kurów oraz budowa rurociągu tłoczego kanalizacji sanitarnej” zostały otwarte 19 marca 2021 roku. Najtańsza spółka PBIS Wągrowiec opiewa na kwotę 682 tys. zł. Niewiele droższa jest oferta spółki Jasta Plus z Zar - 691 tys. zł. Natomiast firma Eko-Budowa Grzegorz Oniszczuk z Międzyzrzecza zaproponowała kwotę 743 tys. zł. Pozostałe oferty są w granicach miliona złotych, a najdroższe to ok. 1,7 i 1,8 mln zł.

Na zdjęciu u dołu Ustowo, w tle Kurów



Budżet na zadanie to 2,071 mln zł. Wszyscy chętni deklarują zrealizować inwestycję w 150 dni i dają 60 miesięcy gwarancji i rękojmi.

Obecnie oferty są analizowane przez komisję przetargową. Wybór najkorzystniejszej zostanie dokonany według następujących kryteriów ocen: cena - 60%, termin realizacji zamówienia - 20% i termin gwarancji i rękojmi - 20%.

Przedsięwzięcie dotyczy budowy sieci wodociągowej łączącej miejscowości Ustowo i Kurów, a także przebudowy odcinka rurociągu tłoczego kanalizacji sanitarnej z przepompowni ścieków P38 zlokalizowanej w Ustowie. Projektowana sieć wodociągowa przebiegać będzie z Ustowa do Kurowa i w obu miejscowościach łączyć się będzie z istniejącymi wodociągami.

Natomiast przebudowa rurociągu tłoczego kanalizacji sanitarnej związana jest z planowaną renowacją drogi powiatowej nr 3927Z na odcinku Szczecin - Kurów. Rurociąg docelowo będzie tłoczył ścieki z istniejącej przepompowni P38 zlokalizowanej na działce nr 102/1 (obręb Ustowo) do oczyszczalni ścieków w Przeclawiu.

Jest pomysł na park za torami

W naszej gminie jest mnóstwo pięknych miejsc rekreacyjnych, ale brakuje parku, gdzie można pospacerować, przysiąść, odpocząć. Takie miejsce mogłoby powstać w Kołbaskowie

Mamy piękne ścieżki i szlaki rowerowe, wspaniałe nabrzeże, miejsca do grillowania, dom kultury, który jest kulturalnym sercem gminy, a także najprężniej działającym tego typu ośrodkiem w regionie - ale brakuje parku.

- Często mówię znajomym, że przydałoby się takie miejsce w naszej gminie. Problem w tym, że u nas jest mało lasów. Sama nie wiem, gdzie taki park mógłby powstać - zastanawia się pani Beata z Przecławia.

- Marzy mi się taki park w Warzycicach, może w rejonie alei Słivkowej, albo pomiędzy osiedlami Tęczowe i Dębowe. Wiem, że jest jednak problem z własnością terenów - mówi pan Adam z Warzyc. Takich sugestii jest dużo.

Co bardzo ciekawe miejsce

- Chciałabym, aby w naszej gminie był park. Myślę o tym od dawna. Dostajemy sporo sygnałów od mieszkańców w tym temacie. Takie miejsce mogłoby powstać w Kołbaskowie - mówi Małgorzata Schwarz, wójt Gminy Kołbaskowo.

Chodzi o teren położony za torami linii Szczecin - Berlin. To bardzo ciekawe miejsce. Dawniej tętniło tam życie. W pobliżu znajdował się dworzec kolejowy ze sporym piętrowym budynkiem i peronami. Obok, w miejscu gdzie mogłoby powstać park, znaj-



Tak dziś wygląda miejsce za torami w Kołbaskowie. Warto je zagospodarować i podnieść jego walory turystyczne

dował się kompleks budynków szpitala okręgowego oraz dom starców. Obiekt powstał pod koniec XIX wieku. Był okazały, nie powstydziłoby się go spore miasto. Niestety, po wojnie nieużytkowane budynki rozebrano, a cegły pojechały na odbudowę Warszawy. Do dziś zachowały się jedynie fundamenty oraz fragmenty brukowanej drogi prowadzącej do szpitala. Teren jest gęsto porośnięty. Przy ciekawym pomysle, idealnie nadaje się na zagospodarowanie i stworzenie parku.

Co na Nadleśctwo Gryfino

Problem w tym, że Gmina Kołbaskowo nie jest właścicielem tego terenu. Jest nim Nadleśnictwo Gryfino. Zapytaliśmy leśników, czy możliwe jest przejęcie terenu przez Gminę Kołbaskowo.

- Przedmiotowy teren stanowi enklawę gruntów leśnych, położonych wśród

gruntów obcej własności, wyłączony przez nadleśnictwo z prowadzenia gospodarki leśnej. Aby obszar ten stał się własnością Gminy Kołbaskowo, należałoby dokonać zamiany gruntów, ale pod pewnymi warunkami. Przede wszystkim dla przeprowadzenia zamiany niezbędne jest uchwalenie dla przedmiotowego obszaru Miejscowego Planu Zagospodarowania Przestrzennego przeznaczającego go na cele leśne. Grunty własności Gminy Kołbaskowo przeznaczone do zamiany, muszą ponadto spełniać parametry umożliwiające włączenie ich do zasobów Lasów Państwowych - informuje Nadleśniczy Arkadiusz Paleń.

W tym temacie krąży już pisma pomiędzy Urzędem Gminy Kołbaskowo a Nadleśnictwem Gryfino. Małgorzata Schwarz jest mocno zdeterminowana, by doprowadzić temat do szczęśliwego zakończenia.

więcej na www.kolbaskowo.pl
www.facebook.com/GminaKolbaskowo/

Łatwiej o czyste powietrze

Ważne dofinansowanie, zadbać o środowisko dla siebie, dla nas i dla przyszłych pokoleń. Porozumienie dotyczące realizacji programu Czyste Powietrze podpisała Gmina Kołbaskowo z Wojewódzkim Funduszem Ochrony Środowiska i Gospodarki Wodnej



Na zdjęciu z lewej Małgorzata Schwarz oraz Emilia Niemyt

Czyste Powietrze to ogólnopolski program wsparcia finansowego na wymianę źródeł ciepła. To program dla właścicieli i współwłaścicieli domów jednorodzinnych oferujący dotację na wymianę źródła ciepła oraz prace związane z termomodernizacją. Ma potrwać do 2029 roku. Celem jest ograniczenie emisji szkodliwych związków do atmosfery będących produktami spalania niskiej jakości produktów oraz użytkowania starych pieców.

Pomogą urzędnicy z referatu ochrony środowiska

- Dzięki porozumieniu nasza gmina będzie pośrednikiem pomiędzy mieszkańcami, a Wojewódzkim Funduszem Ochrony Środowiska. Będziemy pomagali w wypełnianiu wniosków do Programu Czyste Powietrze, jak i pośredniczyli przy ich składaniu do WFOŚ - powiedziała Małgorzata Schwarz, wójt Gminy Kołbaskowo.

Co powinien zrobić mieszkaniec, który chce skorzystać z programu?

- Zgłosić się do pracowników urzędu gminy z referatu ochrony środowiska, którzy powiedzą, jakie dokumenty są potrzebne i jak wypełnić wniosek. Pokierują sprawą od początku do momentu nadzieję szczęśliwego finału, jakim będzie wymiana źródeł ogrzewania, bądź zainstalowanie energooszczędnych rozwiązań. Zadbać o środowisko dla siebie, dla nas i dla przyszłych pokoleń - dodała Małgorzata Schwarz.

Im więcej, tym lepiej

Umowa została podpisana w siedzibie WFOŚ w Szczecinie.

- Bardzo dziękuję Gminie Kołbaskowo, że przystąpiła do tego programu - powiedziała Emilia Niemyt, prezes WFOŚ. - Cieszymy się, że Gmina Kołbaskowo zachęca i wspiera swoich mieszkańców przy przygotowaniu i składaniu wniosków w ramach programu Czysta Powietrze. Zależy nam, aby z tego programu skorzystało jak najwięcej osób. Wierzymy, że wspólna praca

przy realizacji programu Czyste Powietrze, pozwoli na jeszcze sprawniejszą realizację inwestycji, przynosząc jednocześnie wymierne korzyści dla poprawy stanu naszego środowiska i jakości powietrza.

Napisz, zadzwoni

Więcej informacji o programie Czyste Powietrze można znaleźć na stronie www.czystepowietrze.gov.pl. Można także zadzwonić na ogólnopolską infolinię pod nr telefonu 22 340 40 80. Konsultanci udzielają informacji o programie oraz wyjaśniają jego szczegóły, od poniedziałku do piątku, w godzinach od 8 do 16. Z infolinii można skorzystać zarówno przed złożeniem wniosku, jak i po jego złożeniu.

Aby uzyskać informację o statusie swojego wniosku lub umowy, należy skontaktować się z WFOŚiGW w Szczecinie, od poniedziałku do piątku, w godzinach od 8 do 15, tel.: 91 486 15 56 w. 150, mail: zof.szczecin@wfos.szczecin.pl.

Jak tu jest pięknie. Jak na Kaszubach. Przeuroczo...

Kończy się budowa ścieżki pieszo-rowerowej Przeclaw – Karwowo. Budowa cieszy mieszkańców, których już dziś nie brakuje w tym miejscu

- To fantastyczny pomysł, zakochałam się w tym miejscu. Nie wiedziałam, że tu są tak przepiękne krajobrazy - powiedziała nam jedna z mieszkanki, która jak dodała, kilka razy w tygodniu spaceruje po szlaku.

- Czuję się tutaj jak na Kaszubach. Te wznieślenia, jeziora, tu jest przeuroczo, a jeszcze dziś to słoneczko. Fantastyczna sprawa. Musicie to chyba rozreklamować, bo ludzie nie wiedzą, jak tu jest pięknie. Cały Szczecin będzie tu przyjeżdżał na weekendy - powiedział nam napotkany rowerzysta. Była też pani z kijkami, biegaczka, inni spacerowicze. Wszyscy są zachwyceni.

Lutowe mrozy przerwały prace, inwestycja jest jednak zaawansowana i po nowym szlaku pojedziemy jeszcze wiosną 2021 roku.

- Do kontynuowania robót niezbędna jest utrzymująca się temperatura dodatnia. Mamy mróz i zalegający śnieg, stąd przerwa - mówił na początku lutego Łukasz Mielnik, rzecznik spółki Strabag. - Aby ruszyć, temperatury powinny się utrzymywać całonocowo powyżej plus 5 stopni przez dłuższy okres, tak by przemarznięty grunt "odpuścił". Jak tak się stanie, wracamy na plac inwestycji.

I tak się stało. Drogowcy wrócili i prace zostały wznowione. Dziś są już mocno zaawansowane. Pod koniec kwietnia ma być wylewana ostatnia warstwa asfaltu. Potem już tylko zostanie malowanie i ustawianie znaków oraz prace wykończeniowe.

Przypomnijmy, prace w terenie rozpoczęły się we wrześniu 2020 roku. Na początku tradycyjnie było ściąganie humusu,



” Musicie to chyba rozreklamować, bo ludzie nie wiedzą, jak tu jest pięknie. Cały Szczecin będzie tu przyjeżdżał na weekendy

usuwanie krzewów oraz korytowanie. Po kilkunastu dniach pracy widać już było doskonałe, któredy będzie przebiegała nowa ścieżka w gminie.

Przy okazji inwestycji powstaje także ok. 130 metrów drogi gminnej, wraz z chodnikiem, która będzie dojazdem do terenów inwestycyjnych położonych między Warzmicami a Przeclawiem.

Przypominamy, zadanie na zlecenie Gminy Kołbaskowo wykonuje Strabag w trybie zaprojektuj i wybuduj. Koszt to 3,676 mln zł. Inwestycja ma unijne dofinansowanie z Europejskiego Funduszu Rozwoju Regionalnego.



Krótko z Gminy Kołbaskowo

Turkusowa w Warzemicach do remontu

Ulicę Turkusową w Warzemicach planuje przebudować Gmina Kołbaskowo. To droga gminna, jedna z tych niewielu wymagających remontu (ok. 90% dróg gminnych jest w stanie bardzo dobrym, bądź dobrym). Remont będzie generalny, ale zanim do niego dojdzie, gmina planuje prace w ramach bieżącego utrzymania dróg. A co się zmieni docelowo w rejonie Turkusowej?

- W tej części wsi mieszka coraz więcej ludzi, dlatego chcemy zrobić porządną drogę. Turkusowa będzie ulicą o nawierzchni bitumicznej, z chodnikami o szerokości 2 metrów – informuje Elżbieta Janczyńska z Urzędu Gminy w Kołbaskowie.

Zmieniają się także okoliczne drogi.

- Przebudowane zostaną także ulice Szafirowa, Złota, Wrzosowa. To również będą drogi o nawierzchni bitumicznej, o szerokości 5 metrów, z chodnikami po obu stronach – dodaje pani Elżbieta.

Obecnie aktualizowany jest projekt i niedługo Gmina Kołbaskowo przystąpi do inwestycji.

więcej na www.kolbaskowo.pl
www.facebook.com/GminaKolbaskowo/

Łatwiej pojedziemy do miasta

Przetarg na budowę drogi gminnej wzdłuż drogi krajowej nr 13 w rejonie Warzemic, ogłosiła Gmina Kołbaskowo. To kontynuacja remontu ulicy Cedrowej. Ma ułatwić komunikację ze Szczecinem. Otwarcie ofert 12 kwietnia

- Dążymy do tego, by w naszej gminie powstała spójna sieć dróg lokalnych, odciążająca zatłoczoną „trzydnastkę” – mówi Małgorzata Schwarz, wójt Gminy Kołbaskowo. - Dlatego wyremontowaliśmy ulicę Cedrową. Do tej drogi musimy dobudować jeszcze drogę wspomagającą wzdłuż drogi krajowej nr 13. Rozpocznie się tam, gdzie kończy się ulica Rekreacyjna. Pobiegnie równolegle wzdłuż dk13 do włączenia w ul. Cedrową. Myślę, że dla kierowców, mieszkańców naszej gminy to będzie istotny skrót, nie trzeba będzie stać w korku przy sygnalizacji świetlnej na skrzyżowaniu z ulicą Do Rajkowa. Ruch się rozłoży na dwie nitki, powinien się upłynnić. Przejazd w stronę Szczecina nie będzie już tak problematyczny – dodaje pani wójt.

Przetarg pn: „Budowa drogi gminnej wzdłuż drogi krajowej nr 13 w obrębie Ustowo” został ogłoszony 23 marca. Chętni oferty mogą składać do 12 kwietnia. Wartość zamówienia to ok. 2,9 mln zł. Minimalny okres gwarancji i rękojmi wynosi 36 miesięcy, a maksymalny 60 miesięcy, licząc od dnia podpisania protokołu odbioru końcowego robót. Wybór najkorzystniejszej ofer-



ty zostanie dokonany według następujących kryteriów ocen: cena - 60%, termin realizacji zamówienia - 20%, termin gwarancji i rękojmi - 20%.

Zakres robót obejmuje budowę drogi o długości 630 m i szerokości 6 m o nawierzchni z kostki betonowej, a także m.in. budowę kanalizacji deszczowej; budowę sieci wodociągowej; budowę i przebudowę sieci elektroenergetycznych; budowę i przebudowę infrastruktury teletechnicznej. Prace mogą rozpocząć się jeszcze w tym roku. Termin wykonania zamówienia nie może być dłuższy niż 12 miesięcy liczonych od dnia podpisania umowy.

Gmina ma w planie kolejne inwestycje drogowe mające na celu ułatwienie komunikacji na linii Gmina Kołbaskowo - Szczecin.

- Planujemy także budowę drogi z węża Bedargowo na planowane zachodniej obwodnicy Szczecina w kierunku Ostoi i dalej Szczecina. A także drogę z Przeciawia

do węża na obwodnicy Przeciawia i Warzemic i dalej do Ustowa – mówi Małgorzata Schwarz.

Dodajmy, że niedawno zakończył się remont generalny drogi powiatowej ze Stobna do Szczecina, do którego Gmina Kołbaskowo dołożyła 2,6 mln zł.



Będzie nowa droga i ścieżka

Ruszyła budowa drogi gminnej z Siadła Dolnego do Kurowa, wraz z odcinkiem ścieżki rowerowej, która ma być przedłużeniem Szlaku Bielika. Prace, które mają zakończyć się w przyszłym roku, wykonuje firma Eurovia

Przetarg na realizację inwestycji pn.: „Budowa ścieżki pieszo – rowerowej Siadło Dolne - Kurów, gmina Kolbaskowo (w procedurze zaprojektuj i wybuduj)” został ogłoszony 12 kwietnia 2019 roku. Prace projektowe trwały około dziesięć miesięcy, prace w terenie rozpoczęły się w kwietniu tego roku.

Go to za droga

Długość przebudowywanej drogi wynosi ok. 740 metrów. Rozpoczyna się na skrzyżowaniu z drogą gminną biegnącą od nabrzeża nad Odrą, do drogi powiatowej Ustowo - Siadło Górne. Koniec stanowi działka 25/21 z obrębem Kurów.

Asfaltowa droga będzie miała 6 m szerokości, powstaną także chodniki o szerokości 2 m i 24 miejsc do parkowania (rozwiązanie to ma na celu zwiększenie atrakcyjności korzystania z dróg rowerowych). W rejonie 260 m chodnik przejdzie w ścieżkę pieszo-rowerową o szerokości 3,5 m (o nawierzchni bitumicznej), która będzie oddzielona od drogi pasem zieleni. W ramach inwestycji na całym odcinku przebudowany zostanie także system kanalizacji deszczowej.

Z drogi i ścieżki wiodącej w górę, w stronę Kurowa, rozpościerają się przepiękne widoki na Odrę oraz Międzyzdrze. Dodajmy, że ścieżka rowerowa będzie przedłużeniem popularnego i lubianego w regionie Szlaku



Prace w terenie rozpoczęły się od strony Siadła Dolnego

Bielika, przebiegającego obecnie od Siadła Dolnego przez Moczyły do Pargowa i dalej do granicy państwa. Łączy się po niemieckiej stronie z ponadregionalnym szlakiem rowerowym „Wzdłuż Nysy i Odry”. Niestety, przedłużenie Szlaku Bielika dalej w stronę Ustowa i Szczecina jest obecnie utrudnione z powodu własności gruntów, ale Gmina Kolbaskowo pracuje nad rozwiązaniem, które ma pozwolić na realizację zadania.


Dofinansowanie z Unii

Inwestycja jest współfinansowana przez Unię Europejską z Europejskiego Funduszu Rozwoju Regionalnego w ramach Regionalnego Programu Operacyjnego Województwa Zachodniopomorskiego na lata 2014-2020 przy wsparciu z instrumentu Zintegrowane Inwestycje Terytorialne. Środki Gmina Kolbaskowo uzyskała na projekt pn. „Budowa dróg rowerowych na terenie Gminy Kolbaskowo w celu uzyskania dostępności komunikacyjnej i poprawy bezpieczeństwa w ramach obszaru metropolitalnego”. W skład tego projektu wchodzi też

inwestycje: ścieżka Karwowo - Warnik (już zrealizowana), ścieżka Rosówek - granica państwa (zrealizowana) oraz wykonane już punkty przesiadkowe Bike&Ride w Kolbaskowie i Przecławiu.



Długość przebudowywanej drogi to ok. 740 m



Tak dziś jeszcze wygląda droga w stronę Kurowa

Dwie oferty poniżej budżetu

Mamy 11 propozycji w przetargu na zaprojektowanie i wykonanie ścieżki rowerowej po dawnym szlaku kolejki wąskotorowej CPO. Obecnie oferty są analizowane przez komisję przetargową. Umowa może być podpisana jeszcze przed wakacjami



Na zdjęciu miejsce, w którym nowy szlak przebiega z istniejącą ścieżką Karwowa - Warnik. W lewej części kadru widać miejsce, gdzie dawniej jeździły pociągi, a już niedługo pojawi się szlak rowerowy.

Kwota, jaką Gmina Kolbaskowo zamierza przeznaczyć na sfinansowanie zadania wynosi: 3,3 mln zł brutto. Dwie oferty mieszczą się w budżecie: Zakład Usługowo-Handlowy Zofia Kurzyńska z Krzemienia koło Dobrzana zaproponował 2,3 mln zł, a Topatoteira Sp. z o.o. z Knurowa - 3,2 mln zł. Pozostałe oferty przekroczyły budżet (od 4 do 6,5 mln zł), a jedna została nieprawidłowo złożona. Inwestycja cieszyła się bardzo dużym zainteresowaniem. Było wiele zapytań potencjalnych wykonawców. Pierwszy termin zakończenia składania ofert był wyznaczony na 23 marca. Ostatecznie poznaliśmy je 26 kwietnia.

Ścieżka rowerowa po śladzie dawnej kolejki wąskotorowej CPO to pomysł na nową inwestycję dla miłośników aktywnego wypoczynku. Zadanie w naszej gminie zostało podzielone na dwa etapy, pierwszy od granicy państwowej przez Barnisław - Karwowa do Będargowa (ok. 5 km) i drugi, który będzie realizowany później, od Będargowa do Warzymic (ok. 2 km). Inwestycje na etapy podzielił także Niemcy (docelowo trasa po śladzie CPO ma mieć ok. 42 km).

Temat budowy ścieżki po trasie dawnej kolejki wąskotorowej CPO (Casekow-Penkun-Oder) pojawił się w 2017 roku. Porozumienie pomiędzy Gminą Kolbasko-

wo, a partnerami niemieckimi z Casekow, Penkun, Grambow i Krackow podpisano 20 marca 2018 roku. Następnie rozpoczęto przygotowywanie wniosku do Programu Współpracy INTERREG V A Brandenburgia - Polska o dofinansowanie.

Odtworzenie historycznego połączenia Casekow-Penkun-Oder poprzez budowę ścieżki rowerowej jej śladami, wpłynie na wzrost atrakcyjności wspólnego dziedzictwa naturalnego i kulturowego - uważa Małgorzata Schwarz, wójt Gminy Kolbaskowo. - Różnorodnie i malowniczo krajobraz przyrodnicze wzdłuż ścieżki, idylliczne wsie, dwory, zabudowki kościoły i ich ruiny, jej historyczny charakter i transgraniczne położenie jest nie tylko szansą dla rozwoju turystyki, ale także wpłynie na polepszenie stanu środowiska naturalnego, poprzez wprowadzenie alternatywy dla ruchu czterokołowego.

Linia CPO powstała w 1899 roku, miała 42 km. Rozpocząła się na dworcu w Casekow, skąd przebiegała w kierunku

południowym docierając do miasta Penkun. Dalej tory biegły przez Krackow oraz Ludenthin, w którego pobliżu przebiega dziś granica państwowa. Na teren Polski, dzisiejszej gminy Kolbaskowo, kolejki wjeżdżały w rejonie Barnisławia, i dalej przez stacje Warnik, Karwowa, Będargowa, Warzymice dojeżdżały do stacji Szczecin Gumieńce, natomiast stacją końcową były Pomorzany Wąsk. w Szczecinie. Przykładowo, w 1935 roku kolejka przewieziono 93 tys. pasażerów oraz 125 tys. ton towarów.

Po dawnej linii dziś nie ma śladu, tory zostały po wojnie rozebrane, a stacje zniszczone. Zostały tylko nasypy pod tory, dziś miejscami gęsto zarośnięte. W rejonie Karwowa zachował się nasyp, który przeciął duży akwen. Dodajmy, że przebieg dawnego szlaku dobrze widać na mapie Google, tworzy go linia drzew i krzewów.

Gmina Kolbaskowo jest liderem projektu, który otrzymał 2,3 mln euro dofinansowania z programu Interreg V A.

Będzie remont drogi Ustowo - Kurów - Siadło



903 797,74 zł dofinansowania na remont nawierzchni drogi powiatowej Szczecin - Siadło Górne na trzech odcinkach, otrzymało Starostwo Powiatowe w Policach. - Przetarg może być ogłoszony łąda chwila. Prace powinny rozpocząć się w czerwcu. Do końca wakacji droga powinna być gotowa, a może i wcześniej - mówiła pod koniec kwietnia Magdalena Sochanowska ze Starostwa Powiatowego w Policach.

Będzie droga wzdłuż dk13

Dziewięciu chętnych na budowę 630 m drogi gminnej wzdłuż drogi krajowej nr 13 w rejonie Warzymic. Osiem ofert mieści się w zakładanym budżecie. To kontynuacja remontu ulicy Cedrowej. Ma ułatwić komunikację ze Szczecinem.

Przetarg pn: „Budowa drogi gminnej wzdłuż drogi krajowej nr 13 w obrębie Ustowo” został ogłoszony 23 marca. Wartość zamówienia to ok. 3,6 mln zł. Najtańsza oferta opiewa na 2,2 mln zł, najdroższa na 3,7 mln zł. Obecnie oferty są analizowane przez komisję przetargową. Wybór najkorzystniejszej zostanie dokonany według następujących kryteriów oceny: cena - 60%, termin realizacji zamówienia - 20%, termin gwarancji i rękojmi - 20%.

- Dajemy do tego, by w naszej gminie powstała spójna sieć dróg lokalnych, odciążająca zatłoczoną „trzyznastkę” - mówi Małgorzata Schwarz, wójt Gminy Kolbaskowo. - Dlatego wyremontowaliśmy ulicę Cedrową. Do tej drogi musimy dobudować jeszcze drogę wspomagającą wzdłuż drogi krajowej nr 13.

Budujemy dwie drogi. Odciążymy "trzynastkę"

Znamy wykonawcę nowej drogi gminnej, która powstanie wzdłuż drogi krajowej nr 13. Ogłoszony też został przetarg na budowę drogi gminnej, która połączy drogę krajową nr 13 na granicy Przeclawia i Warzymic, z węzłem „Przeclaw” na realizowanej obwodnicy

Droga wzdłuż dk13 to kontynuacja remontu ulicy Cedrowej. Ma ułatwić komunikację ze Szczecinem. Prace miały ruszyć na przełomie maja i czerwca.

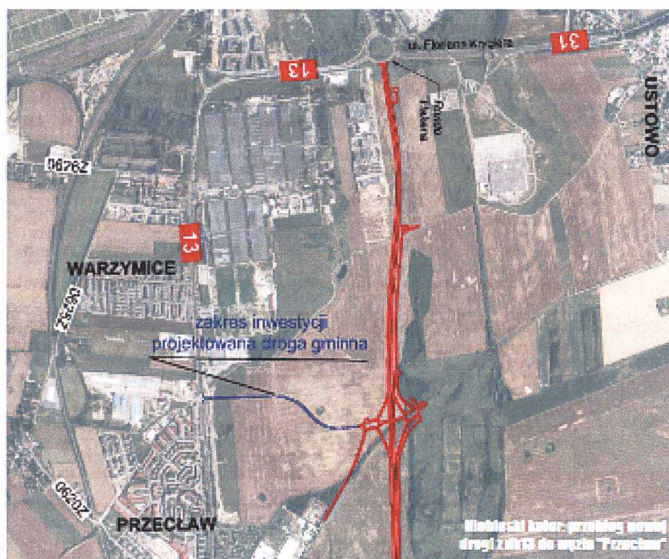
- Dążymy do tego, by w naszej gminie powstała spójna sieć dróg lokalnych, odciążająca zatłoczoną „trzynastkę” - mówi Małgorzata Schwarz, wójt Gminy Kolbaskowo. - Dlatego wyremontowaliśmy ulicę Cedrową. Do tej drogi musimy dobudować jeszcze drogę wspomagającą wzdłuż dk13.

Istotny skrót

Rozpocznie się tam, gdzie kończy się ulica Rekreacyjna. Pobiegnie równolegle wzdłuż dk13 do włączenia w ul. Cedrową.

- Myślę, że dla kierowców, mieszkańców naszej gminy to będzie istotny skrót, nie trzeba będzie stać w korku przy sygnalizacji świetlnej na skrzyżowaniu z ulicą Do Rajkowa. Ruch się rozłoży na dwie nitki, powinien się upłynić. Przejazd w stronę Szczecina nie będzie już tak problematyczny - dodaje pani wójt.

Przetarg pn: „Budowa drogi gminnej wzdłuż drogi krajowej nr 13 w obrębie



Ustowo” został ogłoszony 23 marca. Wystartowało w nim dziewięć przedsiębiorstw. Osiem ofert zmieściło się w zakładanym budżecie. Wartość zamówienia to ok. 3,6 mln zł, najtańsza oferta opiewała na 2,2 mln zł, najdroższa na 3,7 mln zł. Prace wykona Zakład Usługowo-Handlowy Zofia Kurzyńska z Krzemienia, koło Dobrzan (cena ofertowa brutto: 2.238.796,75 zł).

Zakres robót obejmuje budowę drogi o długości 630 m i szerokości 6 m o nawierzchni z kostki betonowej, a także m.in. budowę kanalizacji deszczowej; budowę sieci wodociągowej; budowę i przebudowę

wę sieci elektroenergetycznych; budowę i przebudowę infrastruktury teletechnicznej.

Do obwodnicy

W naszej gminie powstanie kolejna bardzo ważna droga. Połączy drogę krajową nr 13 na granicy Przeclawia i Warzymic, z węzłem „Przeclaw” na realizowanej obwodnicy. 19 maja 2021 roku został przetarg na budowę.

- To bardzo istotna inwestycja. Nowa droga wyprowadzi ruch z Przeclawia i Warzymic na realizowaną już dwupasmową obwodnicę - mówi Małgorzata Schwarz. - Nowa droga o nawierzchni z asfaltobetonu, biegnąca do węzła „Przeclaw” na obwodnicy Przeclawia i Warzymic, będzie miała 750 m długości i 7 m szerokości. Wzdłuż niej powstanie ścieżka rowerowa.

Zbudowana zostanie także kanalizacja deszczowa i kanał technologiczny oraz zbudowane i przebudowane sieci elektroenergetyczne.

Otwarcie ofert na zadanie pod nazwą „Budowa drogi gminnej łączącej drogę krajową Nr 13 w Przeclawiu z projektowaną obwodnicą Przeclawia i Warzymic” ma nastąpić 4 czerwca. Wybór najkorzystniejszej zostanie dokonany według następujących kryteriów ocen: cena - 60%, termin realizacji zamówienia - 20%, termin gwarancji i rękojmi - 20%. Maksymalny termin realizacji zamówienia wynosi 15 miesięcy kalendarzowych od dnia podpisania umowy.





Wątek 21 maja - na ścieżce pojawiła się ostatnia warstwa asfaltu

Nowa ścieżka już jest gotowa

30 maja zakończyła się budowa ścieżki rowerowej Przeclaw – Karwowo. Mamy 2,5 km nowego szlaku wiodącego przez piękne tereny, który już w czasie budowy cieszył się dużym powodzeniem

- Zakochałam się w tym miejscu. Nie wiedziałam, że tu są tak przepiękne krajobrazy - powiedziała nam jedna z mieszkanek, która kilka razy w tygodniu spaceruje po szlaku. Takich opinii jest naprawdę sporo.

Co się działo na budowie w maju? W połowie miesiąca przez kilka dni drogowcy z firmy Strabag wylewali drogę, ostatnią warstwę asfaltu. Po tym pozostały jedynie prace

wykończeniowe, montowane były znaki, malowane oznakowanie poziome, wysiewana trawa, montowane elementy małej architektury.

Dodajmy, że inwestycja ma małe opóźnienie. Powód? Lutowe mrozy, niesprzyjająca aura w marcu, a także pandemia koronawirusa. Jednak prace miały zakończyć się wiosną i tak też się stało.

Nowy szlak ma 2,5 km długości i 3 metry szerokości. Rozpoczyna się w pobliżu przejazdu kolejowego na granicy Przeclawia i Warzyc, biegnie na południe wzdłuż linii kolejowej Berlin – Szczecin, po około kilometry skręca na zachód i kieruje się w stronę Karwowa. Kończy się na skrzyżowaniu drogi powiatowej Warzyc – Smolecin z niedawno wyremontowaną drogą gminną w Karwowie. Dzięki tej budowie rowerem można dziś dojechać z Przeclawia / Warzyc aż do Warnika w pobliżu granicy polsko-niemieckiej, gdzie znajduje się piękne miejsce do odpoczynku, rekreacji czy grilla. Dodajmy, że widoki z całej trasy Przeclaw – Karwowo – Warnik są wyjątkowo piękne, jest tam sporo

oczek wodnych, różnic terenu, do tego piękna panorama na Przeclaw i Szczecin.

Przy okazji inwestycji powstało także ok. 130 metrów drogi gminnej, wraz z chodnikiem, która będzie dojazdem do terenów inwestycyjnych położonych między Warzycami a Przeclawiem. Zadanie na zlecenie Gminy Kolbaskowo wykonał Strabag w trybie zaprojektuj i wybuduj. Koszt to 3,676 mln zł. Inwestycja ma unijne dofinansowanie z Europejskiego Funduszu Rozwoju Regionalnego.

„*Dzięki tej budowie rowerem dziś można dojechać z Przeclawia aż do Warnika, gdzie znajduje się piękne miejsce do rekreacji*”

Będzie nowy asfalt z Ustowa do Siadła Górnego

Starostwo Powiatowe w Policach ogłosiło przetarg na remont nawierzchni drogi powiatowej nr 3927Z Szczecin - Siadło Górne na trzech odcinkach. Termin składania ofert: 31 maja 2021 roku

903 797,74 zł dofinansowania z Rządowego Funduszu Rozwoju Dróg na remont nawierzchni drogi powiatowej nr 3927Z Szczecin - Siadło Górne na trzech odcinkach, otrzymało Starostwo Powiatowe w Policach. Gmina Kolbaskowo w ubiegłym roku przeznaczyła na remont tej drogi milion złotych. To pozwala na rozpoczęcie inwestycji. Budowa powinna ruszyć na początku wakacji.



- Do końca wakacji droga powinna być gotowa - informuje Magdalena Sochanowska,

naczelnik Wydziału Dróg Publicznych Starostwa Powiatowego w Policach.

- Remont drogi powiatowej Szczecin - Siadło Górne realizowany będzie na trzech odcinkach: Ustowo - Kurów o długości ok. 1300 m, Kurów - Siadło Dolne o długości ok. 600 m i Siadło Dolne - Siadło Górne, o długości ok. 700 m. To oznacza, że wkrótce niemal cała ta droga będzie miała nową nawierzchnię - mówi Magdalena Sochanowska.

Niemal, ponieważ do zrobienia zostanie około kilometrowy odcinek przebiegający przez miejscowość Ustowo. Tam koszt będzie większy. To nie tylko sama nowa nawierzchnia, a także pełna infrastruktura, w tym chodniki. Na remont tego odcinka Gmina Kolbaskowo złożyła wniosek o dofinansowanie do funduszu dedykowanego dla wsi popegeerowskich, na kwotę 2,8 mln zł.



Zabytkowy pałac w Ostoi wraz z parkiem przejdzie na własność gminy. Radni przegłosowali uchwałę na sesji. – Ten obiekt ma ogromny potencjał. Przy dobrym zarządzaniu i dobrze rozbudowanej ofercie, podobnie jak GOKSiR, może mieć oddziaływanie regionalne – uważa Małgorzata Schwarz, wójt Gminy Kołbaskowo

Piękny obiekt, wraz z zabudowaniami folwarcznymi oraz parkiem dworskim, leży w Ostoi, w północnej części naszej gminy, przy granicy ze Szczecinem. Powstał na początku XIX wieku. Jak zabytkowa nieruchomość może być zagospodarowana po przejęciu przez Gminę Kołbaskowo?

- Obiekt zostanie przekazany na realizację celów publicznych – mówi Małgorzata Schwarz. - Pałac w Ostoi stanowić może dogodne miejsce lokalizacji gminnych placówek z zakresu kultury, edukacji i opieki

społecznej. Może powstać tam centrum warsztatowo-szkoleniowe. Obiekt i jego sale mogą być udostępnione w formie dzierżawy odpłatnej. Plus zagospodarowany park, który może służyć jako ścieżka edukacyjna i miejsce rekreacji dla rodzin, dzieci, mieszkańców.

W dworku znajdują się pokoje, które mogą być wykorzystywane jako miejsca noclegowe. - Tutaj myślę o ścisłej współpracy z GOKSiR. Zapraszanych jest wielu artystów, których trzeba przemocować, i myślę, że to miejsce, ten obiekt, świetnie się do tego nadaje – mówi pani wójt.


Gmina zamierza powierzyć zabytek w ręce menadżera. - Ogłosimy konkurs na dyrektora, który będzie zobowiązany przedłożyć koncepcję oraz biznesplan – informuje Małgorzata Schwarz i dodaje: - Potencjał obiektu w mojej ocenie jest bardzo duży i od dobrego menadżera będzie zależało, jak on będzie funkcjonował. Tak jak nasz GOKSiR w Przecławiu, który zyskał bardzo dużą renomę w regionie, uważam, że obiekt w Ostoi, przy dobrym zarządzaniu i dobrze rozbudowanej ofercie, może mieć oddziaływanie regionalne.

Klasycyistyczny, parterowy dworek powstał w 1825 roku. W latach 60. XIX wieku powiększony został o piętrowe skrzydło, które stylem nawiązuje do angielskiego neogotyku. W sąsiedztwie znajdują się za-

„ Pałac w Ostoi stanowić może dogodne miejsce lokalizacji gminnych placówek z zakresu kultury, edukacji i opieki społecznej

**Małgorzata Schwarz,
wójt Gminy Kołbaskowo**

budowania folwarczne oraz park dworski, z bogatym drzewostanem złożonym m.in. z jodły kaukaskiej, daglezi zielonej, świerka pospolitego, modrzewia, mahoniu, olszy czarnej i wierzy białej. W malowniczym oczku wodnym spotkać można żółwie. Obecnie właścicielem obiektu jest Zachodniopomorski Uniwersytet Technologiczny, który prowadzi tam ośrodek szkoleniowo-badawczy w zakresie energii odnawialnej. W XVI wieku folwark Ostoja należał m.in. do rodzin Loitzów i Glindenów. Później majątkiem zarządzali m.in. rodzina Schultzów i Borchertów. Po II wojnie światowej majątek przejął skarb państwa, od 1949 roku funkcjonował tu PGR, od 1955 roku – Wyższa Szkoła Rolnicza w Szczecinie.





Rusza budowa ścieżki CPO. Pierwszy odcinek będzie miał 8, drugi 5 km

Symboliczne wbicie łopaty na placu budowy pierwszego odcinka ścieżki rowerowej po szlaku dawnej kolejki wąskotorowej CPO, miało miejsce w poniedziałek 10 maja 2021 r. w Lademthin.

Kładziemy kamień pod budowę, która będzie łączyć, a nie dzielić nasze kraje

Linia wąskotorowa CPO (Casakow-Fenkun-Oder) powstała pod koniec XIX wieku, miała 42 km. Tyle dokładnie będzie miał nowy szlak rowerowy, który będzie wiodł przez Niemcy i Polskę. Przeszywanie po stronie niemieckiej i polskiej zostało podzielone na etapy. W Lademthin, kilometr od polsko-niemieckiej granicy, rozpoczęto budowę pierwszego odcinka, do Kobenholtz. Będzie miał około 8 kilometrów.

Fantastyczne przedsięwzięcie
W uroczystości udział wzięli m.in. Małgorzata Schwarz, wójt Gminy Koibaskowo, lider projektu, wójt zarządcy prac publicznych, wójt zarządcy prac publicznych, Beata Martin i Ministerstwo Edukacji, Nauki i Kultury Mecklenburg-Pomorze Pradolnego oraz dziennikarka.

To piękny dzień, kładziemy dziś pierwszy kamień pod budowę ścieżki rowerowej, która będzie łączyć, a nie dzielić nasze kraje – powiedział Gerit Sandes, burmistrz Gminy Krackow.

To fantastyczne przedsięwzięcie. To będzie jedna z najpiękniejszych ścieżek ro-

werowych w regionie. Pragniemy podziękować wszystkim gminom partnerskim za bardzo dobrą współpracę. Bez niej nie byłoby dziś nas tutaj. Nam nadzieję, że realizacja projektu powiodzie się bez przeszkód i że jakiś czas spotkamy się ponownie, na otwarciu szlaku – powiedziała Małgorzata Schwarz.

Nie wybaczyć ścieżki?
Włóczęgowie rozpoczęli realizację projektu kilka po stronie polskiej. W kwietniu poznaliśmy oferty na zaprojektowanie i wykonanie pierwszego odcinka ścieżki rowerowej w naszej gminie, od granicy polsko-niemieckiej w rejonie Barnstahlwa, przez Karwowo do Bedargowa (ok. 8 km). Było ich siedemnaście. Korciła ją Gmina Koibaskowo zamierzała przenieść na sfinansowanie zadania wywołała 3,3 mln zł budowa. Dwa oferty zmniejszyły się w budowa, na 2,3 i 3,3 mln zł, jednak okazało się, że zostały niezakończona. Potem na przetargu budowa firma Krusza zaoferowała 4 mln zł. Elibud 4,6 mln zł i Eurovia 4,7 mln zł i kolejne ścieżki od 5,1 do 6,5 mln zł. Pod koniec maja komisja przetargowa nadal analizowała oferty, ale jest uzasadnia, że umowa na realizację zadania może być podpisana jeszcze przed wakacjami.

Investycja cieszyła się bardzo dużym zainteresowaniem. Była wale zwyciężca przetargowych wykonawców. Pierwszy termin zakończenia robót miał być wyznaczony na 23 marca. Ostatecznie poznaliśmy je 26 kwietnia. Dodajmy, że drugi odcinek od Bedargowa do Wihrymici (ok. 5 km) będzie realizowany w późniejszym okresie.

Wzrosty i plany
Temat budowy ścieżki po trasie dawnej kolejki wąskotorowej CPO (Casakow-Fenkun-Oder) pojawił się w 2017 roku. Forumuzumienie pomiędzy Gminą Koibaskowo, a partnerami niemieckimi z Casakow-

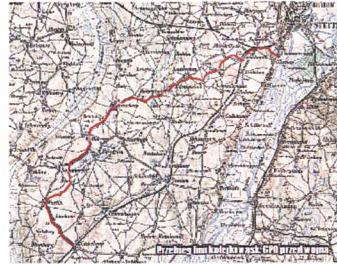
Fenkun, Grambow i Krackow podpisano 20 marca 2018 roku. Następnym rozpoczęto przygotowywanie wniosku do Programu Współpracy INTERREG V A Brandenburgeria - Polska o dofinansowanie.

Otworzenie historycznego połączenia Casakow-Fenkun-Oder poprzez budowę ścieżki rowerowej jej śladami, wpisuje na wzrost atrakcyjności wędrownego dziedzictwa naturalnego i kulturowego – mówiła Małgorzata Schwarz. - Różnorodna i malownicza krajobraz przyrodnicza wzdłuż ścieżki, liczne wale, dwory, zabudownictwo historyczne i ich ruiny są historyczny charakter i transgraniczne połączenie jest nie tylko szansą dla rozwoju turystyki, ale także wpływa na polepszenie stanu środowiska naturalnego, poprzez wprowadzenie alternatywy dla ruchu samochodowego.


Linia CPO powstała w 1899 roku. Rozpoczęła się na dworcu w Casakow, ślad przebiegał w kierunku północnym docierając do miasta Fenkun. Dalej tury biegnęły przez Krackow oraz Lademthin. Na teren Polski, dzisiejszej gminy Koibaskowo, kolejni wysiedźcy w rejonie Barnstahlwa, i dalej przez stacje Wanku, Karwowo, Bedargowo, Warymice dojeżdżały do dworca Siedzin Gumiela, natomiast stacją kolejową były Pomorzany Walek w Siedzinie. Przekształcono, w 1953 roku kolejką przewieziono 93 tys. pasażerów oraz 125 tys. ton towarów.

Po dawnej linii dziś nie ma śladu, tury zostały po prostu rozszerzone, a stacjami zastąpiono. Zostały tylko nasypy pod tury, dziś miejscami gęsto zarosnięte. W rejonie Karwowa zachował się nasyp, który pracownicy firmy budującej, podjęli za przykład nowego szlaku dobrze widak na mapie Google, tworzy go linia drzewi i krzewów.

Gmina Koibaskowo jest liderem projektu, który otrzymał 2,3 mln euro dofinansowania z programu Interreg V A.



Sukces naszej gminy!



Gmina Koibaskowo znalazła się na trzecim miejscu, wśród 47 gmin wiejskich województwa zachodniopomorskiego, w rankingu finansowym jednostek samorządu terytorialnego za 2020 rok! Raport przygotowała Regionalna Izba Obrachunkowa.

Tysiące e-booków za darmo

Gminna Biblioteka Publiczna w Koibaskowie przystąpiła do Konsorcjum Zachodniopomorskiego Legimi. Dzięki temu nasi czytelnicy mogą już korzystać z alternatywy dla książek w wersji papierowej.

Dziś w aplikacji Legimi, całkowicie za darmo i bez limitu, dostępnych jest około 63 tys. tytułów e-booków. Dostęp do tej bazy książek, jest do dyspozycji czytelnika przez miesiąc po uzyskaniu w naszej bibliotece w Koibaskowie lub Przecławiu kodu dostępu, do wykorzystania na stronie www.legimi.pl/zachodniopomorskie/. Kod jest ważny przez miesiąc od momentu użycia go. Kiedy wygaśnie, a chcemy czytać dalej, należy ponownie zgłosić się do biblioteki. Ilość kodów jest ograniczona.

- Czytasz, kiedy chcesz i gdzie chcesz, a jedyny wymóg, jaki musisz spełniać, to być naszym czytelnikiem - zachęca Biblioteka.

A po budowie - maraton

Umowa z Eurovią podpisana. Ścieżka pieszo-rowerowa po szlaku kolejki wąskotorowej CPO (Casekow-Penkun-Oder) wchodzi w fazę realizacji. - To będzie bardzo atrakcyjny szlak - powiedziała Małgorzata Schwarzwald, wójt Gminy Kolbaskowo

- Będziemy realizować kontrakt w gminie Kolbaskowo związany z budową ścieżki rowerowej - powiedział Paweł Knap, dyrektor szczecińskiego oddziału firmy Eurovia. - Szlak będzie wiodł przez malowniczy obszar, pomiędzy akwenami, ciekawym drzewostanem. Ścieżka będzie miała 4,4 km długości. Wykonana zostanie z dwóch warstw bitumicznych. Czas realizacji to 14 miesięcy, w tym siedem miesięcy na zaprojektowanie - dodał.

To oznacza, że prace w terenie powinny rozpocząć się na początku przyszłego roku, a nowym szlakiem pojedziemy pod koniec wakacji 2022 roku.

To pierwszy etap

- Bardzo się cieszę, że przetarg ostatecznie wygrała Eurovia, mamy bardzo dobre doświadczenia z tą firmą. Od lat współpracujemy przy realizacji różnych inwestycji. Jestem przekonana, że ta budowa zakończy się w terminie - mówiła Małgorzata Schwarzwald.

- To inwestycja transgraniczna, połączy ścieżki po stronie niemieckiej z naszą siecią szlaków dla cyklistów. To pierwszy etap, rozpocznie się na granicy polsko-niemieckiej, a zakończy w Będargowie. Drugi etap będzie wiodł z Będargowa w kierunku ulicy Cukrowej. Oczywiście na szlaku będzie wiele



atrakcji, ciekawych miejsc rekreacji i wypoczynku, ale też myślimy o promocji tej ścieżki. Jednym z pomysłów jest zorganizowanie maratonu transgranicznego, którego start byłby w naszej gminie, a meta w Niemczech, a to dlatego, że docelowa długość całego szlaku wyniesie 42 kilometry - dodała pani wójt.

Temat budowy ścieżki po trasie dawnej kolejki wąskotorowej CPO (Casekow-Penkun-Oder) pojawił się w 2017 roku. Porozumienie pomiędzy Gminą Kolbaskowo, a partnerami niemieckimi z Casekow, Penkun, Grambow i Krackow podpisano 20 marca 2018 roku. Następnie rozpoczęto przygotowywanie wniosku do Programu Współpracy INTERREG V A Brandenburgia - Polska o dofinansowanie.

Będzie łączyć, a nie dzielić

Po niemieckiej stronie rozpoczęła się już budowa pierwszego odcinka ścieżki CPO, z Ladenthin do Hohenholz (ok. 8 km). Symboliczne wbicie łopaty miało miejsce 10 maja 2021 roku w Ladenthin, kilometr

od polsko-niemieckiej granicy. - Kładziemy kamień pod budowę, która będzie łączyć, a nie dzielić nasze kraje - mówili władze gmin na miejscu.

Linia CPO powstała w 1899 roku, miała 42 km. Rozpoczęła się na dworcu w Casekow, skąd przebiegała w kierunku północnym docierając do miasta Penkun. Dalej tory biegły przez Krackow oraz Ladenthin. Na teren Polski, dzisiejszej gminy Kolbaskowo, kolejki wjeżdżały w rejonie Barnislawia, i dalej przez stacje Warnik, Karwowo, Będargowo, Warzymice dojeżdżały do dworca Szczecin Gumienie, natomiast stacją końcową były Pomorzany Wąsk. w Szczecinie. Po dawnej linii dziś nie ma śladu, tory zostały po wojnie rozebrane, a stacyjny zniszczony.

Koszt inwestycji pierwszego odcinka w naszej gminie, to 4 758 481,01 zł. z czego ponad trzy miliony złotych pochodzi z dofinansowania w ramach programu INTERREG V. Gmina Kolbaskowo jest liderem projektu.

Możemy już godnie pożegnać swojego przyjaciela

Animal Eden, najnowocześniejsze w Polsce krematorium dla zwierząt, powstało w Rosówku. Uroczyste otwarcie miało miejsce 11 czerwca. - To miejsce, które służy godnemu pożegnaniu naszych kochanych pupili - mówi Jakub Ościk, manager firmy

Dotąd w województwie zachodniopomorskim nie było możliwości kremacji zwierząt. Krematorium zlokalizowane jest w pobliżu drogi krajowej nr 13, toru motocrossowego, przy granicy polsko-niemieckiej, z dala od domostw. Budowa rozpoczęła się w połowie ubiegłego roku. Prace trwały około roku.




- To bardzo duży, nowoczesny obiekt. Zapewnimy przestronną salę pożegnań. W niej mają państwo możliwość towarzyszenia swojemu przyjacielowi w jego ostatniej drodze. W każdej sytuacji zapewniamy

indywidualne podejście, troszcząc się o państwa komfort w tym trudnym czasie - mówi Jakub Ościk. - Nasz konsultant udzieli telefonicznie informacji o pierwszych krokach po stracie zwierzęcia. Zapewniamy odbiór ciała z placówek weterynaryjnych lub bezpośrednio z domu - dodaje.

Dziś w Polsce funkcjonuje kilka krematoriów dla zwierząt, w Gdańsku, Warszawie, Rudzie Śląskiej, Lublinie. Obiekt w naszej gminie pod kątem rozwiązań technicznych jest najnowocześniejszy w całej Polsce. - Sam piec kremacyjny spełnia najwyższe standardy - podkreśla pan Jakub.

Zwierzęta są coraz częściej traktowane jako pełnoprawni członkowie rodziny. - Animal Eden to odpowiedź na potrzeby mieszkańców regionu, którym tak bardzo zależy na godnym pożegnaniu swoich pupili - kończy Jakub Ościk.



Mamy zielony przystanek!

Przystanek „Osiedle Zielone Pole” w Przecławiu zmienił się w Zielony Przystanek. To pierwsza taka inicjatywa w Polsce! Możliwe, że będą kolejne. I niewykluczone, że przy przystanku pojawią się także... huśtawki

Uroczyste otwarcie zielonego przystanku miało miejsce w czwartek, 10 czerwca o godzinie 14. Wzięli w nim udział Małgorzata Schwarz, wójt Gminy Kolbaskowo, przedstawiciele Urzędu Gminy Kolbaskowo, marketu Leroy Merlin Kolbaskowo oraz młodzież z Klubu Młodego Ekologa działającego przy GOKSiR i mieszkańcy.

- To pierwszy zielony przystanek w Polsce, walczyliśmy o środowisko, kontynuujemy akcję „Stop smog Kolbaskowo” - mówi Agata Caban z Leroy Merlin Kolbaskowo. - W połączeniu z Gminą Kolbaskowo i panią Małgorzatą Schwarz wpadliśmy na pomysł, żeby taki klasyczny przystanek zmienić w zielony. Jeśli ten pomysł wypali, to powstaną kolejne takie przystanki, czy

w gminie, czy gdzie indziej - dodaje pani Agata.

- Taki zielony przystanek ma cieszyć oko, umilić czas w trakcie oczekiwania na autobus - mówi Małgorzata Schwarz. - Mam nadzieję, że wszyscy mieszkańcy się zaangażują w pilnowanie tego, żeby przetrwał jak najdłużej. Jeśli się okaże, że dojrzeliliśmy do tego, żeby tworzyć następne, to one powstaną. Mam też taki pomysł, aby ten przystanek pokryć zielonym dachem, co da efekt antysmogowy, bo jak wiemy, droga nr 13 jest bardzo ruchliwa. Marzy mi się, aby w pobliżu naszych przystanków postawić też na przykład huśtawki dla dzieci, wtedy ten czas oczekiwania na autobus im się skróci - dodaje pani wójt.

W działanie zaangażował się też młodzież z Klubu Ekologa działającego przy GOKSiR.

- Super inicjatywa, taki przystanek jest inny, ciekawy. Powinno być takich więcej - mówili młodzi.

Prace przy zmianie przystanku klasycznego w zielony trwały trzy dni. Wyrównano teren pod donice, posadzono w nich mnóstwo kwiatów, usunięto graffiti, pomalowano ławki. Inicjatywę zrealizowano w ramach akcji #stopSMOGKolbaskowo we współpracy Gminy Kolbaskowo, Leroy Merlin Polska oraz Klubu Młodego Ekologa z GOKSiR.



„ Zielony przystanek ma cieszyć oko, umilić czas w trakcie oczekiwania na autobus

Małgorzata Schwarz,
wójt Gminy Kolbaskowo



Konkurs za nami. Wygrały panie Agnieszka i Iwona

Agnieszka
LeśniewskaIwona
Wierzbicka

Agnieszka Leśniewska nowym dyrektorem szkoły w Będargowie.
- Siły mam na wiele lat pracy. Mam nadzieję, że będę dobrym gospodarzem placówki. Liczę, że będzie postrzegana nie tylko jako miejsce edukacji, ale także jako miejsce kultury i spotkań - powiedziała. **A Iwona Wierzbicka szkoły w Przylepie.** - Opieramy się na najnowszych metodach nauczania. Mam fantastyczny zespół. Wierzę, że to będzie sukces

Konkurs na stanowisko dyrektora Szkoły Podstawowej im. Rotmistrza Witolda Piłkiewicza w Będargowie oraz Zespołu Szkolno-Przedszkolnego w Przylepie, Małgorzata Schwarzwald, wójt Gminy Kolbaskowo ogłosiła w kwietniu. Dzisiaj znamy zwycięzców.

Otwarcie na wszystkich

Agnieszka Leśniewska zastąpi Mariusza Wojewodę. - To dla mnie wielka radość i wyzwanie - mówiła pod koniec maja pani Agnieszka. - Dzisiaj pracuję jeszcze w Zespole Placówek Oświatowych w Kolbaskowie. Jestem uczestnikiem procesu dydaktycznego, a od września to ja będę go organizować i nadzorować oraz rozstrząsać opieką nie tylko dzieci, ale także nauczycieli i wszystkich pracowników. Będę starała się tak kierować placówką, aby funkcjonowała sprawnie.

Pani Agnieszka w Zespole Placówek Oświatowych pracuje od 12 lat. Jest nauczycielem wychowania przedszkolnego, a także nauczycielem edukacji wczesnoszkolnej.

- Praca z dziećmi sprawia mi dużą radość i satysfakcję - podkreśla. - A ostatni rok dużo dał do myślenia mnie i mojej rodzinie. Postanowiłam więcej z siebie dać, a siły mam jeszcze na wiele lat pracy i mam nadzieję, że będę dobrym gospodarzem placówki. Liczę, że będzie postrzegana nie tylko jako miejsce edukacji, ale także jako miejsce kultury i spotkań. Miejsce, gdzie lokalni mieszkańcy

będą mogli zawsze do niej przyjść, poprosić o pomoc. Będziemy otwarci na wszystkich - zapewnia nowa pani dyrektor.

- Szkoła w Będargowie jest kameralna. Jest wyjątkowa. Ja pochodzę z małej miejscowości, gdzie była mała szkoła. Wiem, że to nie łatwe wypromować taką szkołę, bo świat jest otwarty teraz na dużo więcej, na bogactwo i nie zawsze małe placówki mają szansę przebic się. Mam jednak nadzieję, że moje doświadczenie i siła pomoże wesprzeć te dzieci i nauczycieli, abyśmy stali się szkołą znaczącą w naszej gminie. Pracuję w tej gminie, poznałam ludzi i wiem, że warto tutaj pracować - kończy pani Agnieszka.

Najnowsze koncepcje

Iwona Wierzbicka szefuje w Przylepie już od dziesięciu miesięcy. Teraz wygrała konkurs na najbliższe pięć lat. To najmłodsza placówka w naszej gminie. Działalność rozpoczęła we wrześniu 2020 roku.

- Cieszę się bardzo, nie będę ukrywać - mówi pani Iwona. - Przedstawiłam swoją wizję placówki, która się spodobała. Dzięki temu, że jestem dyrektorem tej szkoły, była ona dla mnie jaśniejsza niż rok temu. Tam było więcej marzeń, a tutaj jest rzeczywistość i na tym oparłam koncepcję. Bazuję na tym, co mam, a mam fantastyczny zespół, jeśli chodzi o obsługę i kadrę pedagogiczną, i wierzę, że to będzie sukces.

Szkoła w Przylepie stawia na najnowsze koncepcje nauczania.

- Opieramy się na takiej idei Budząca się Szkoła, która zakłada, że uczymy bez podręczników i ćwiczeń. Jesteśmy otwarci na działanie, opieramy się na najnowszych metodach pracy, takich bliższych dziecku, czyli pedagogika zabawy, edukacja przez ruch Doroty Dziamskiej. Nastawieni jesteśmy na doskonalenie naszych umiejętności, ja też, cały czas się szkolimy - mówi pani dyrektor.

W tym roku szkolnym w Przylepie była jedna pierwsza klasa sześciuosobowa, w przyszłym roku szkolnym będzie już co najmniej 15 uczniów w pierwszej klasie i siedmiu w drugiej. Ponad dwa razy więcej będzie także przedszkolaków. Teraz jest 54...


- To, co panie robią w grupach, podoba się rodzicom. Mówią sąsiadom, znajomym. Mieliśmy dwa razy dni otwarte. Przyszło mimo pandemii bardzo dużo osób i spora część zostaje z nami. To jest taka informacja dla nas, że warto tak pracować - cieszy się Iwona Wierzbicka.

Pani Iwona w edukacji pracuje 28 lat.

- Jestem dinozaurem. Zaczynałam w Kolbaskowie, pracowałam tam dwa lata. Potem 25 lat pracy w szkole w Przecławiu. Jako nauczyciel edukacji wczesnoszkolnej oraz muzyki, ostatnie trzy lata jako wicedyrektor. Realizowałam się m.in. jako propagatorka flażoletu, także ukulele i gitary.

Nasza rozmówczyni przyznaje, że zmieniła się jako pedagog.

- Na początku byłam nieśmiała. Potem podchodziłam do tego w takim stylu pruskim, najpierw dyscyplina potem edukacja. To dawało mi możliwość realizacji celów. Potem poprzez różne warsztaty psychologiczne nastąpiła zmiana, wyszłam z założenia, że trzeba iść za uczniem i tak będzie w Przylepie - kończy pani Iwona.



Uroczyste podpisanie listu intencyjnego dotyczącego współpracy Uniwersytetu Szczecińskiego oraz Gminy Kolbaskowo miało miejsce 22 czerwca 2021 roku w rektoracie uczelni w Szczecinie. Co to oznacza?

Zakres wspólnych działań obejmuje m.in. organizację praktyk studenckich w referatach Urzędu Gminy Kolbaskowo dla studentów Uniwersytetu Szczecińskiego, udział w przygotowaniu i realizacji zadań inwestycyjnych w zakresie ich wpływu na środowisko przyrodnicze oraz dziedzictwo kulturowe, w szczególności w zakresie stanowisk archeologicznych w naszej gminie.

- To wielkie wydarzenie. Aktywność uniwersytetu, wyjście na zewnątrz, do jednostek samorządu terytorialnego, jest priorytetem naszej kadencji - powiedział rektor US prof. Waldemar Tarczyński. - Bardzo się cieszę, że Gmina Kolbaskowo zgodziła się taką współpracę sformalizować. Ta współpraca zawsze była, ale dziś nadaliśmy jej formalny wymiar. To ważne, bo pokazujemy naszym studentom możliwość działania w terenie.

Rektor zaznaczył, że Uniwersytet Szczeciński kształci na 80 kierunkach i może stanowić istotne źródło pomocy i rozwoju Gminy Kolbaskowo.

- Wspólne działania dotyczą m.in. praktyk i staży studenckich, ale będziemy również się wspierać w tworzeniu transgranicznej polsko-niemieckiej współpracy i nie tylko. Jak państwo wiecie, Kolbaskowo to jedna z naszych najważniejszych gmin, to nie tylko współpraca transgraniczna, ale również wizytówka regionu. Jesteśmy dumni, że tutaj mieszkamy. Mam nadzieję,

że wykorzystując potencjały gminy i uczelni odnotujemy rozwój społeczno-gospodarczy - dodał.

- Cieszymy się z tego momentu. Zależy nam na współpracy, ponieważ Gmina Kolbaskowo bardzo intensywnie się rozwija, na wielu płaszczyznach, od gospodarki po turystykę - powiedziała Małgorzata Schwarz, wójt Gminy Kolbaskowo. - Liczymy na współpracę w zakresie ochrony środowiska. Myślę, że nasza współpraca będzie dynamiczna nie tylko w zakresie praktyk, ale także w strategii rozwoju we wszystkich dziedzinach. Chcemy, aby studenci szczecińskiej uczelni i później jej absolwenci, zostali u nas i nam w tym rozwoju pomogli.

W spotkaniu uczestniczyli również rektor ds. Organizacji US - dr hab. Kinga Flaga - Gieruszyńska, prof. US; przewodnicząca Rady Gminy Kolbaskowo - Dorota Trzebińska oraz dr Tomasz Kufel, radny Gminy Kolbaskowo, pracownik Instytutu Ekonomii i Finansów US.

Wrzesień

Poznaliśmy wykonawcę drogi do węzła "Przeclaw"

Firma RSK Wolin wybuduje nową drogę gminną, która połączy drogę krajową nr 13 pomiędzy Przeclawiem a Warzycami, z węzłem "Przeclaw" na budowanej od ponad miesiąca obwodnicy Warzyc i Przeclawia

Nowa droga o nawierzchni z asfaltobetonu będzie miała 750 m długości i 7 m szerokości. Wzdłuż niej powstanie ścieżka rowerowa. Zbudowana zostanie także kanalizacja deszczowa i kanał technologiczny oraz zbudowane i przebudowane sieci



elektroenergetyczne. Zadanie wykonawca wycenił na kwotę 4,999 mln zł. Dodajmy, że w przetargu wystartowało aż 13 chętnych.

- To bardzo istotna inwestycja. Nowa droga wyprowadzi ruch z Przeclawia i Warzyc

na realizowaną już dwupasmową obwodnicę - mówi Małgorzata Schwarz, wójt Gminy Kolbaskowo. - Dążymy do tego, by w naszej gminie powstała spójna sieć dróg lokalnych odciążająca zatłoczoną „trzynastkę”. Dlatego wyremontowaliśmy ulicę Cedrową. Do tej drogi budujemy już drogę wspomagającą wzdłuż drogi krajowej nr 13. Planujemy także budowę drogi z węzła Będargowo na planowanej zachodniej obwodnicy Szczecina w kierunku Ostoi i dalej Szczecina. Niedawno zakończył się remont generalny drogi ze Stobna do Szczecina, do którego Gmina Kolbaskowo dołożyła 2,6 mln zł - dodaje pani wójt.

Termin realizacji zamówienia, 15 miesięcy od dnia podpisania umowy.

Nasza gmina doceniona

Gmina Kolbaskowo ponownie wysoko w Rankingu Finansowym Samorządu Terytorialnego w Polsce za 2020 rok. Znalazła się na 50. miejscu wśród 1533 gmin wiejskich - Mimo pandemii koronawirusa, kondycja finansowa naszej gminy jest stabilna od lat - cieszy się Małgorzata Schwarz, wójt Gminy Kolbaskowo

Opracowanie oparte na zestawieniu parametrów finansowych obejmuje wszystkie jednostki samorządu terytorialnego w kraju. Naukowcy zbadali ich sposób gospodarowania pieniędzmi korzystając z oficjalnych sprawozdań finansowych, jakie samorządy składają do Regionalnej Izby Obrachunkowej. Prof. Bartłomiej Nita, prorektor ds. finansów i rozwoju Uniwersytetu Ekonomicznego we Wrocławiu wyjaśnił, że podstawowym celem rankingu jest wyjaśnienie kondycji finansowej jednostek samorządu terytorialnego za rok 2020.

Dodatkowo uwzględniliśmy wpływ pandemii na kondycję samorządów - tłumaczył prof. Nita.

Jak pandemia wpłynęła na budżety?

Dla celów metodologicznych został zbudowany indeks będący pochodną siedmiu składników: udziału dochodów własnych samorządów w dochodach ogółem, relacji nadwyżki operacyjnej do dochodów, udziału wydatków inwestycyjnych w wydatkach, obciążenia wydatków bieżących wydatkami na wynagrodzenia i pochodne od wynagrodzeń, udziału środków europejskich w wydatkach, relacji zobowiązań do dochodów oraz udziału podatku dochodowego od osób fizycznych w dochodach bieżących.



Na zdjęciu: Główny Budynek Miejski w ramach planu inwestycyjnego



Małgorzata Schwarz wójt Gminy Kolbaskowo

Ogłoszeniu wyników towarzyszyły debaty. Podczas dyskusji „Po pierwsze finanse. Jak bardzo pandemia wpłynęła na budżety JST?” Grzegorz Czarnocki, wiceprzewodniczący Krajowej Rady RIO powiedział: - Twarde dane pokazują, że nastąpiło pewne zamknięcie w dochodach jednostek samorządu terytorialnego, ale to zamknięcie nie jest drastyczne. Jeśli patrymy na zbiorcze wykonanie budżetu i dynamikę dochodu w stosunku do roku 2019 - to ogólnie dynamika ta była dodatnia, dochody ogółem wzrosły o 9,5 proc. - mówił Czarnocki. - Natomiast jedynym źródłem dochodu, które zostało niewykorzystane i którego dynamika jest ujemna są udziały podatkowe. Jest lepiej niż się spodziewaliśmy, ale na pewno została zahamowana dynamika wzrostu dochodu, która cieszyła samorządowców - wskazał.

Temat drugiej debaty brzmiał „Inwestycje w gminie - czy to recepta na kryzys?”.

Okazuje się, że nie wszystkie gminy zrezygnowały z inwestycji w trudnym, covidowym roku.

Budowy receptą na kryzys

- Nie zatrzymaliśmy inwestycji w Gliwicach mimo specyficznego roku. Wyszliśmy z założenia, że ich dalsze realizowanie jest najlepszą receptą na kryzys, bo daje pracę - mówił Adam Neumann, prezydent Gliwic.

Podobnie jest w naszej gminie. - Oczywiście nie da się nie odczuć negatywnych skutków pandemii koronawirusa, ale kondycja finansowa Gminy Kolbaskowo jest stabilna od lat. To pozwala nam na realizowanie naszych planów inwestycyjnych, choć w niektórych przypadkach z opóźnieniem - mówi Małgorzata Schwarz, wójt Gminy Kolbaskowo.

Laureatami tegorocznego rankingu w pięciu kategoriach zostały: gmina Chojnice (gminy wiejskie), gmina Poddebice (gminy miejsko-wiejskie), Podkowa Leśna (gminy miejskie), Poznań (miasta na prawach powiatu), powiat wrocławski (powiaty ziemskie). Ranking Finansowy Samorządu Terytorialnego w Polsce przygotowała Fundacja Instytut Studiów Wschodnich we współpracy z Uniwersytechem Ekonomicznym we Wrocławiu.



Supernowoczesny zakład w naszej gminie już produkuje

Kion Group rozpoczęła produkcję wózków widłowych w nowym, bardzo nowoczesnym zakładzie, który powstał w południowej części naszej gminy pomiędzy Kolbaskowem i Różowem. Dzisiaj pracuje tam 150 osób, a za dwa lata ma być 400. Inwestycja kosztowała ponad 350 milionów złotych

To są nowoczesne, czyste zakłady pracy a to jest dla nas bardzo ważne. Na obecnym etapie drobnostki zaczynamy - mówi Dżemal Galidowicz, menedżer odpowiedzialny. To jest firma, która jest prowadzona zgodnie ze zasadami odpowiedzialności. Kluczem do sukcesu jest przede wszystkim jakość, która jest dla nas najważniejsza. Właśnie dlatego do tego zakładu naszego zakładu jest dość duży, a nasze nastawienie jest na jakość - mówi Tomasz Malinowski, dyrektor zakładu (za zdjęcie z prawej). - Od samego początku decyzja o budowie obiektu do jego realizacji musi być jasna. To jest najważniejszy etap pracy koncepcyjnej, która wymagała czasu i zaangażowania. Dlatego, że nas wydanie tych pieniędzy, nie przebiegało. Mamy dużą wiedzę, że nasz inwestor i inwestorzy w przyszłości będą naszymi pracownikami. Obiekt kosztował 350 milionów, a w ciągu dwóch lat będzie to 400 pracowników. Nasz rynek obrotowy koncentruje się przede wszystkim w sektorze motoryzacji, który stanowi drogę do naszego potencjału technologicznego - dodał.

Kto tu pracuje

Kion Group AG nowoczesną fabrykę wózków przemysłowych stworzyła w lipcu.

- Nowy zakład w sąsiedztwie do szkalu okazał się idealnym miejscem do podjęcia tego projektu inwestycyjnego - segmentu rynku - mówił Gordon Ritta, dyrektor generalny Kion Group AG. - Lokal-

Przyszłość

- Inwestycja w ten powstanie prace bo tutaj jest cała Grupa Kion. Wiele pracownic inwestuje w nas i mieszka w sąsiedztwie.



zacja w polskim sektorze podjęła decyzję o budowie nowej fabryki w naszym regionie. Kion Group posiada już wiele fabryk w całej Europie. W naszym regionie inwestycja w ten zakład jest pierwszym krokiem do budowy nowego zakładu produkcyjnego. Zarządzający fabryką i zakładem odpowiedzialnym za produkcję, oraz centrum obsługi klienta. Kierownikiem fabryki powierzył odpowiedzialność 44 tys. osób, odpowiedzialny za produkcję i sprzedaż. W ramach przygotowania do produkcji zostały na miejscu rozpoczęte prace nad budową nowego zakładu. W sierpniu 2020 roku Kion Group odprawił uroczystość otwarcia nowego zakładu. W sierpniu 2020 roku Kion Group odprawił uroczystość otwarcia nowego zakładu.

W 2020 roku na świecie w sprzedaży było ponad 1,5 miliona wózków przemysłowych. W 2020 roku na świecie w sprzedaży było ponad 1,5 miliona wózków przemysłowych. W 2020 roku na świecie w sprzedaży było ponad 1,5 miliona wózków przemysłowych. W 2020 roku na świecie w sprzedaży było ponad 1,5 miliona wózków przemysłowych.

Nasza gmina w czołówce

Mamy kolejny sukces! Gmina Kolbaskowo zajęła 43 miejsce (na 1533 gmin wiejskich w Polsce) w rankingu najbogatszych samorządów w 2020 roku, opublikowanym przez czasopismo „Wspólnota”. - Cieszymy się, że nasza praca jest doceniana - mówi Małgorzata Schwarz, wójt Gminy Kolbaskowo

Autorzy rankingu przygotowali zestawienie w oparciu o obliczony wskaźnik zaamożności na osobę, który w naszej gminie w 2020 r. wyniósł 5339,11 zł. Gmina Kolbaskowo od lat jest w krajowej czołówce. Rok wcześniej zajęła miejsce 40, wcześniej odpowiednio 46, 71, 51, 82.

Wyniki

Warszawa wśród miast wojewódzkich, Sopot wśród miast na prawach powiatu, Polkowice wśród miast powiatowych i Kleszczów wśród gmin wiejskich - czołówka nie zmienia się. Ogólna sytuacja finansowa samorządów nie wygląda jednak optymistycznie. Równoczesny spadek dochodów własnych i wzrost łącznych dochodów oznacza uzależnienie JSŃ od otrzymywanych dotacji celowych, co jest niekorzystnym zjawiskiem - czytamy w raporcie.

Jak powstał ranking? Metoda obliczania wskaźnika użytego w rankingu jest identyczna jak rok temu i w poprzednich latach. Pominięte zostały wpływy z dotacji celowych.

- Zwłaszcza w okresie intensywnego korzystania z funduszy unijnych dotacje mają chwilowy, ale bardzo silny wpływ na wielkość dochodów. Wpływ wielkiej do-



Małgorzata Schwarz
wójt Gminy Kolbaskowo

tacji inwestycyjnej potrafi wywindować samorząd - wysoko w rankingu. Jest to jednak awans chwilowy, incydentalny i niemający związku z trwałym wzrostem zaamożności budżetu. Wydaje się więc, że uwzględnienie tylko dochodów własnych i otrzymywanych subwencji lepiej oddaje hasło naszego rankingu - „zaamożność” - tłumaczą autorzy.

Liczyli bez Janosikowego

Tak jak w ubiegłych latach, wpływające do budżetu dochody zostały skorygowane na dwa sposoby.

- Po pierwsze, odjęliśmy składki przekazywane przez samorządy w związku z subwencją równoważącą, regionalną w przypadku województw - tak zwane w środowiskach samorządowych Janosikowe. Po drugie, do faktycznie zebranych dochodów dodaliśmy skutki zmniejszenia stawek, ulg i zwolnień w podatkach

lokalnych, chodzi o to, aby porównywać faktyczną zaamożność, a nie skutki podejmowanych w gminach autonomicznych decyzji odnoszących się do polityki fiskalnej. Ta poprawka odnosi się wyłącznie do samorządów gminnych, bo powiaty i województwa nie podejmują żadnych decyzji odnoszących się do podatków - czytamy w rankingu. - Skorygowane w ten sposób dochody podzieliliśmy przez liczbę ludności każdej jednostki samorządowej.

Kolejny sukces

Niedawno informowaliśmy, że Gmina Kolbaskowo ponownie wysoko znalazła się w Rankingu Finansowym Samorządu Terytorialnego w Polsce za 2020 rok (50. miejsce w kraju). - Mimo pandemii koronawirusa, kondycja finansowa naszej gminy jest stabilna od lat - cieszy się Małgorzata Schwarz, wójt Gminy Kolbaskowo.



Polny ranking Wspólnoty
ZaskanujKad

Krótko z Gminy Kolbaskowo

Budujemy nową drogę



Rozpoczęła się budowa nowej drogi gminnej, która połączy drogę krajową nr 13 pomiędzy Przeclawiem a Warzmicami, z węzłem „Przeclaw” na budowanej obwodnicy wyżej wymienionych miejscowości. Nowa droga będzie miała 750 m dk. i 7 m szer. Wzdłuż niej powstanie ścieżka rowerowa. Zbudowana zostanie także kanalizacja deszczowa i kanał technologiczny oraz zbudowane i przebudowane sieci elektroenergetyczne. Zadanie wykonawca, Firma RSK Wolin, wycenił na kwotę 4,9 mln złotych. Termin realizacji zamówienia, 15 miesięcy od dnia podpisania umowy.

Z Ustowa do Siadła bez dziur

Trzy odcinki drogi powiatowej: Ustowo - Kurów (ok. 1300 m), Kurów - Siadło Dolne (ok. 600 m) i Siadło Dolne - Siadło Górne (700 m), zyskały nową nawierzchnię. Inwestycję realizuje Strabag. Do końca października mają być wykonane prace wykończeniowe, tj. pobocza, regulacja istniejących zjazdów itp. Wartość zadania to ponad 1 mln 600 tys. zł. Inwestycja jest dofinansowana z rządowego Funduszu Dróg Samorządowych. Znaczną część kwoty na prace przekazała także Gmina Kolbaskowo. Remontu wymaga jeszcze jezdnia w samej miejscowości Ustowo.

- To poważniejsze zadanie, tutaj potrzebna jest kompleksowa przebudowa tej drogi. Oprócz nowej nawierzchni konieczny jest również remont chodnika oraz infrastruktury podziemnej - wyjaśnia Magdalena Sochanowska ze Starostwa Powiatowego w Policach. Obecnie dokumentacja jest aktualizowana. - Projektant działa w tym zakresie i na początku przyszłego roku powinniśmy mieć gotową dokumentację do realizacji - powiedziała Magdalena Sochanowska Radiu Szczecin. Sam remont drogi w Ustowie będzie uzależniony od pozyskania zewnętrznych funduszy.





Lapidarium w Pargowie

Miejsce dawnego pochówku w Pargowie zostało zrewitalizowane. - Zagospodarowaliśmy ten teren, aby należycie uszanować pamięć dawnych mieszkańców – mówi Małgorzata Schwarz, wójt Gminy Kolbaskowo. To czwarte lapidarium w naszej gminie

Nekropolia powstała w latach 30. ubiegłego wieku w południowej części Pargowa. Rozplanowano ją w formie prostokąta, z kaplicą na końcu głównej alei. Cmentarz został zdewastowany po drugiej wojnie światowej, a pomniki nagrobne usunięto. Dzięki pracy Pomorskiego Towarzystwa Historycznego, część z nich udało się odzyskać. Do dziś zachowały się cokoły pomników oraz fundament kaplicy cmentarnej. W miesiącach letnich tego roku utworzone zostało lapidarium. Prace kosztowały około 280 tys. zł, wykonała je firma Usługi Budowlane Wiesław Furtak ze Szczecina.

- Zagospodarowaliśmy ten teren, aby należycie uszanować pamięć dawnych mieszkańców Pargowa oraz udostępnić jako punkt przystankowy w turystycznym poznawaniu okolic. Obecnie cmentarz nie jest użytkowany i pozostanie nieczynny – mówi Małgorzata Schwarz.

Nowe zagospodarowanie w ogólnym zarysie odtworzyło dawny układ funkcjonalny. Ogródenie z kamiennego muru zostało naprawione w rejonie wejścia. Na głównej osi cmentarza powstała alejka gruntowa

o nawierzchni ulepszonej kruszywem. Zabezpieczono fundamenty kaplicy, a teren w jej rejonie został utwardzony nawierzchnią z kruszywa granitowego. Na miejscu pojawiły się ławki parkowe, a także pojemniki na odpady, stojak na rowery oraz tablica informacyjna. Dodajmy, że cmentarz wpisany jest do gminnej ewidencji zabytków.

Pargowo to mała, urokliwa, bardzo ciekawa wieś w południowej części naszej gminy. Leży tuż przy granicy polsko-niemieckiej. Dawniej żyło w niej niemal 400 mieszkańców (w 1939 roku). Dziś dużo mniej, około stu. Wieś po raz pierwszy wzmiankowana była w 1240 roku. Kościół powstał prawdopodobnie w ostatniej ćwierci XIII wieku. Funkcjonował do 1945 roku, a po II wojnie światowej popadł w ruinę. Dziś stanowi ciekawą atrakcję turystyczną. Uwagę przykuwa zwłaszcza portal w herbem rodziny von Blumenthal. We wsi istniał także dwór, z którego dziś niestety niewiele pozostało. Dodajmy, że Pargowo co roku przeżywa najazd mieszkańców z całego regionu. Tutaj zlokalizowana jest meta corocznego Ćwierćmaratonu Bielika



organizowanego przez Gminę Kolbaskowo, a w miejscu rekreacyjnym odbywa się Piknik Rodzinny. Pargowo dziś to także urokliwy przystanek na szlaku miłośników rowerów.

Pół roku temu Gmina Kolbaskowo zagospodarowała inne miejsce pochówku, dawny cmentarz w Kamińcu. Stara, mająca około stu lat nekropolia, wcześniej porośnięta krzewami i bluszczem, zmieniła się nie do poznania. Pojawiły się nowe ścieżki, ławki, stare stele oczyszczono, zadbano o groby powojenne oraz o zielen. Prace kosztowały około 155 tys. złotych. Dodajmy, że w naszej gminie istnieją już lapidaria w Moczylach i Siadle Górnym.





DGS Diagnostics w Rosówku buduje nową siedzibę

Uroczystość wmurowania kamienia węgielnego miała miejsce w poniedziałek, 6 września w Rosówku, gdzie swoją siedzibę buduje DGS Diagnostics, wchodzący w skład Grupy Demant, producent urządzeń medycznych. Otwarcie obiektu za 10 miesięcy

Obiekt na 500 miejsc.
Budowane i kompleksywnie realizowane przemysłowe strategiczne inwestycje to wyzwanie, jakie postawiły przed sobą władze Gminy Kolbuszowo – mówił Dorota Trześnińska, przewodnicząca Rady Gminy Kolbuszowo. Głównym celem tej strategii jest wzrost potencjału gospodarczego gminy dzięki nowym inwestorom, dążącej państwa podzieleniu, mianem z kolei realizować te cele, które przyczynią się do poprawy jakości życia naszych mieszkańców. Możemy inwestować w drogę, oświetlenie, naukę czy kulturę. Cięższym się bardzo, że tak dużo i mała firma jak DGS Diagnostics, zasiała nam i postanowiła zlokalizować w naszej gminie nowoczesny, innowacyjny zakład. Mam nadzieję, że wykształconych mieszkańców i mam nadzieję, że wielu z nich znajdzie zatrudnienie w państwa firmie.

Planowane otwarcie obiektu to 1 lipca 2022 roku. Budynek jest zaprojektowany na 500 osób. Tuż po trzech miesiącach, realizacja ciągle trwa. Zaprzestano do aplikacji, mamy szereg propozycji – zachęca Paweł Kosiński.

30 000 metrów kwadratowych.
To kolejna duża marka, która inwestuje w naszą gminę. Obiekt w Rosówku, przy granicy z Niemcami, będzie firma Erbud. Innowacyjny zespół podpisany w maju tego roku.

Realizacja kompleksu biurowo-produkcyjno-magazynowego o powierzchni ponad 11,5 tys. m², ze zróżnicowanym zapleczem socjalnym, od profesjonalnej szklanej, po-



- Byliśmy świadkami wspaniałego wydarzenia dla naszej firmy. Dziś nastąpiła uroczysta wmurowanie kamienia węgielnego, który znajdzie się w naszym nowej siedzibie – powiedział Paweł Kosiński, dyrektor generalny DGS Diagnostics. - To będzie unikatowy obiekt na skalę krajową i światową. Polscy szereg funkcji, produkcja, logistyka, także obszar badawczo-rozwojowy będą nowoczesne laboratoria. To spełnienie naszych marzeń. Obecnie działamy w sześciu lokalizacjach, stąd decyzja o budowie nowego obiektu, który pokryje nas pod jednym dachem – dodał.

- Marzyłbym o tym od lat, o jednym wspaniałym miejscu jako bazie dla wszystkich pracowników DGS Diagnostics w Polsce – powiedział Claus Fromm, senior vice president DGS Diagnostics.



przez prężną kadrę z zapleczem socjalnym i zintegrowanym tarasem, aż po obszary do pracy kreatywnej i odpoczynku – to liczący ok. 55 mln zł. Erbud wybitnie też ma instalacje zewnętrzna, układ drogowy, parking.

Krok w przyszłość
Nowy obiekt to przełomowa inwestycja w historii naszej organizacji i kolejny krok w przyszłość. Wiaryśmy, że będzie miał duży wpływ również na lokalny rynek pracy dzięki temu, że wykreuje miejsce o niezwykłych walorach architektonicznych przyjazne środowisku naturalnemu, a jednocześnie innowacyjne i nowoczesne. To będzie miejsce dla osób ceniących kulturę pracy zespołowej, ciągły rozwój swoich pasji zawodowych i dostęp do najnowocześniejszych rozwiązań technologicznych, skandynawską estetykę

i jakość wykończenia wnętrza, środowisko naturalne i podziemie ekologiczne oraz przyjemną atmosferę” - czytamy na stronie DGS Diagnostics.

DGS Diagnostics, spółka wchodząca w skład grupy Demant z siedzibą w Danii, zajmuje się produkcją instrumentów do diagnostyki słuchu, jak audiometry, tympanometry, kresła do balansu.

Obiekt ponad 100 lat
Grupa Demant ma spółki w ponad 30 krajach, zatrudnia ponad 16 tys. osób i generuje roczne przychody w wysokości 14,469 mld dolarów amerykańskich. Nazwa nawiązuje do korzeni firmy – jej założyciel, Hans Demant, chciał poprawić życie swojej żony cierpiącej na ubytek słuchu. Przez ponad 100 lat członkowie rodziny Demant odegrali znaczącą rolę w tworzeniu nowoczesnych technologii pomagających ludziom lepiej słyszeć.

Listopad

GOKSiR w Przecławiu inspiruje. To cudowny obiekt

Gminny Ośrodek Kultury, Sportu i Rekreacji w Przecławiu inspiruje. Po raz kolejny nasz obiekt odwiedzili wódcarze innych gmin

Ostatnio pojawiła się delegacja z Serocka, 15-tysięcznego miasteczka w Mazowieckiem. Jak mówił burmistrz Artur Borkowski, chcą u siebie zbudować obiekt podobny do tego w Przecławiu. - Oglądaliśmy wiele ośrodków kultury w Polsce, ale GOKSiR spodobał nam się najbardziej. To cudowny obiekt, który łączy wiele funkcji, dlatego przyjechaliliśmy tutaj, żeby na miejscu zoba-



czyć, jak wygląda. Nasz projekt będzie podobny - mówił. Towarzyszył mu zastępca, skarbnik oraz pracownik odpowiedzialny

w Serocku za kulturę. Wcześniej Przecław odwiedzali m.in. wódcarze Węgorzyna czy Gminy Słupsk oraz innych miast i gmin.



Na obwodnicy pracuje 100 osób i 40 jednostek sprzętu. Na całej długości trwają prace ziemne, przy podziemnych instalacjach. Trwa również budowa wiaduktów. Na zdjęciu wiadukt na węźle "Przeclaw"

Budowa obwodnicy Przeclawia i Warzymic postępuje. Trwają prace ziemne, wykonywana jest stabilizacja podłoża. Na przyszłym węźle "Przeclaw" budowany jest wiadukt - informuje dyrekcja dróg

- Na obwodnicy pracuje 100 osób i 40 jednostek sprzętu. Na całej długości trwają prace ziemne, przy podziemnych instalacjach. Trwa również budowa wiaduktów, stopień zaawansowania tych prac wynosi 30 procent - mówi Michał Wrzosek, rzecznik firmy Budimex S.A., która realizuje zadanie - W przypadku prac drogowych zaawansowanie wynosi 10 procent. Jesteśmy pewni, że zakończymy roboty zgodnie z harmonogramem.

To pierwszy etap prac (ok. 4,5 km), od ronda Hakena na granicy Szczecina i najszej gminy, do przecięcia z drogą krajową nr 13 przed skrzyżowaniem w Smętowicach. W połowie nowego szlaku powstaje węzeł drogowy „Przeclaw”. Drugi etap obwodnicy (ok. 2,5 km) obejmuje odcinek od wspomnianego zetknięcia nowej drogi z obecną dk13 do węzła „Szczecin Zachód”. W tym przypadku trwa aktualizacja dokumentacji projektowej.

Prace ruszyły w lipcu. 16 sierpnia zamknięta została aleja Erzozowa, na wysokości przecięcia z budową obwodnicy. Dojazd do firm oraz posesji pozostał zachowany. Z Przeclawia do Kurowa można dojechać objazdem przez Smętowice, Siadło Górne i Siadło Dolne. Droga ma być zamknięta do końca przyszłego roku.

Dlaczego obejście powstaje w dwóch etapach? Całą obwodnicę Przeclawia i Warzymic, o długości ok. 6,5 km, pierwotnie miała zaprojektować i wybudować firma Energopol Szczecin. Wykonawca opracował

dokumentację i uzyskał decyzję ZRID. Prace budowlane nie zostały jednak rozpoczęte, co w grudniu 2019 roku spowodowało odstąpienie przez GDDKiA od umowy z tą firmą. W międzyczasie zaszła konieczność dokonania zmian w pierwotnym projekcie w obszarze węzła Szczecin Zachód. Wynikało to z ujęcia w rządowym Programie budowy 100 obwodnic obwodnicy Kolbaskowa w ciągu DK13 oraz zaawansowanymi pracami przygotowawczymi dotyczącymi budowy Zachodniej Obwodnicy Szczecina w ciągu S6.

Pierwszy etap obwodnicy umożliwi wyprowadzenie ruchu tranzytowego z miejscowości Przeclaw i Warzymice, dzięki czemu skończą się zatory drogowe na obecnym przebiegu dk13 - zapewnia Mateusz Grzeszczuk, rzecznik Generalnej Dyrekcji Dróg Krajowych i Autostrad. - Wartość zawartej umowy to około 89,5 mln złotych. Inwestycja powinna zostać oddana do ruchu przed końcem 2023 roku.

Kącik Malucha w urzędzie



W specjalnie przygotowanym miejscu w Urzędzie Gminy w Kolbaskowie, rodzice mogą zostawić dzieci na czas załatwiania spraw. - Urząd Gminy Kolbaskowo odwiedza wielu rodziców i opiekunów z małymi dziećmi. Dobrze wiemy, że pogodzenie wizyty w urzędzie z koniecznością opieki nad dziećmi nie zawsze jest łatwe, a kilkunatowe oczekiwanie to dla najmłodszych cała wieczność! Dlatego na parterze urzędu powstał „Kącik Malucha”. Kiedy dorośli będą załatwiać sprawy urzędowe, dzieci mogą spędzić czas w specjalnie zaaranżowanym dla nich miejscu - mówi Małgorzata Schwarz, wójt Gminy Kolbaskowo.

Do dyspozycji maluchów jest: panel interaktywny z grami edukacyjnymi w trzech kategoriach wiekowych, drewniane zabawki, ciastolina i mnóstwo kolorowych kredek i kolorowanek.

Budujemy drogę wzdłuż dk13



Powstaje droga gminna wzdłuż drogi krajowej nr 13 w Warzymicach. To kontynuacja remontu ulicy Cedrowej. Ma ułatwić komunikację ze Szczecinem.

- Dążymy do tego, by w naszej gminie powstała spójna sieć dróg lokalnych, odciążająca zatłoczoną „trzydnastkę” - mówi Małgorzata Schwarz, wójt Gminy Kolbaskowo. - Dlatego wyremontowaliśmy ulicę Cedrową. Do tej drogi musimy dobudować jeszcze drogę wspomagającą wzdłuż drogi krajowej nr 13.

Nowa droga rozpocznie się tam, gdzie kończy się ulica Rekreacyjna. Pobiegnie równoległe wzdłuż dk13 do włączenia w ul. Cedrową.

Zakres robót obejmuje budowę drogi o długości 630 m i szerokości 6 m o nawierzchni z kostki betonowej, a także min. budowę kanalizacji deszczowej, budowę sieci wodociągowej, budowę i przebudowę sieci elektroenergetycznych, budowę i przebudowę infrastruktury teletechnicznej. Koniec prac zaplanowano na połowę przyszłego roku.



Zbójnicy piali jak koguty

Symbol wsi Kurów - Dąb Zbójnicki, jeden z najstawniejszych pomników przyrody w Zachodniopomorskiem, poddany został zabiegom pielęgnacyjnym. Skąd się wzięła jego nazwa? To stare drzewo jest częścią ciekawej legendy

- To piękny dąb, patrząc na niego czuje się potęgę natury. Ma już swoje lata, więc wymagał pielęgnacji. Teraz będzie z nami jeszcze wiele, wiele lat - mówi Małgorzata Schwarz, wójt Gminy Kolbaskowo.



Dojście do dębu zostało ułatwione, wykonano ścieżkę z kostki brukowej, pojawiło się także nowe, drewniane ogrodzenie. Prace kosztowały ponad 22 tys. zł. Wykonała je firma Handlowo - Usługowa Thomas z Mierzyna.

Aby dotrzeć do „Zbójnika” należy skręcić w uliczkę, tuż za pierwszym w Kurowie przystankiem autobusowym, jadąc od strony Śładia Dolnego. Następnie mijamy z prawej drukarnię, po chwili skręcamy w lewo w drogę z czerwonej kostki i po chwili w prawo. Po przejściu kilkudziesięciu metrów, na skraju parku wyłoni się okazały dąb szypułkowy.

Dąb Zbójników, zwany także Dębem Zbójnickim - to dostojny kilkusetletni, rozłożysty okaz o obwodzie 510 cm, wysoki na 23 metry. Dodajmy, że w pobliżu symbolu Kurowa, idąc w głąb kompleksu leśno-parkowego, można natrafić na pozostałości kościoła rozebranego w latach 80. XX wieku.

Kilka słów jeszcze o Kurowie i starym dębie. Historia wsi sięga już czteremastego wieku. Legenda głosi, że na stromym urwisku nad Odrą stał zamek rabusiów, którzy napadali na kupców przemierzających szlakami rzeki. Okrzykiem bojowym odrzańskich zbójników było pianie koguta, stąd nazwa wsi. A kiedy przebrała się miara zbrodni, zamek ponoć zapadł się pod ziemię.

Świadkiem tego wszystkiego z pewnością był „Zbójnik”.



Więcej miejsc w Przecławiu



Dwadzieścia jeden nowych miejsc postojowych powstaje w Przecławiu, na terenie gminnym, w pobliżu szkoły. Rozpoczęto już prace związane z wycinką krzewów. Inwestycja ma być oddana pod koniec listopada tego roku.

O wolne miejsce dziś w Przecławiu nie jest łatwo. - Wieczorem znalezienie pustego miejsca graniczy z cudem. Takie czasy, dlatego cieszą się, że ta miejscówka powstaje - powiedziała nam pani Magda z Przecławia.

Przypominamy, że droga, przy której powstaje parking, od niedawna jest jednokierunkowa (od strony dk13 w kierunku przedszkola). - Sporo osób jednak jeździ pod prąd, powodując zagrożenie - skarżą się mieszkańcy. Sytuację monitorują strażnicy gminni.



Mamy dwa nowe progi

Jest nadal bezpiecznie, ale też wygodnie. Mieszkańcy i kierowcy skarżyli się na wcześniejsze progi zwałniające na drodze gminnej, w rejonie przedszkola w Przecławiu. Mimo że były wykonane prawidłowo, to wykonana z bardzo ostrych krawężników chodników przyczyniły się do dyskomfortu przejazdu, nawet przy bardzo małych prędkościach.

Mieszkańcy zwrócili się z petycją do władz gminy, która została rozpatrzona pozytywnie.

Teraz jest dużo lepiej, są dwa progi, więc jest nadal bezpiecznie, ale też przejazd przez nie powoduje "ból głowy" - powiedział nam pan Krzysztof z Warzyniec.

Tutaj jest spory ruch, więc dobrze, że te progi były i są nadal, ale te nowe są faktycznie bardziej przyjazne - dodał pan Wiktor z Przecławia.

Z Siadła Dolnego do Kurowa



Powstaje droga gminna z Siadła Dolnego do Kurowa, wraz z odcinkiem ścieżki rowerowej, która ma być przedłużeniem Szlaku Bielika. Jaki jest harmonogram działań na najbliższy czas? - Obecnie trwają prace ziemne i kanalizacyjne. Po ich zakończeniu, to będzie pod koniec listopada, planujemy rozpoczęcie prac

Teraz jest równo

Rekonstrukcja drogi w Kołbaskowie, prowadzącej m.in. do ośrodka agroturystycznego zrealizowana. Inwestycję wykonano w ramach budżetu obywatelskiego, po wniosku mieszkańców, którzy skarżyli się na problemy z dojazdem.

Przypominamy, że zakończył się etap zgłaszania projektów do zrealizowania w ramach Budżetu Obywatelskiego Gminy Kołbaskowo na rok 2022! Łącznie zgłoszono 18 propozycji - 8 zadań inwestycyjnych i 10 niem inwestycyjnych. Listę projektów wybranych do głosowania poznamy do 14 listopada 2021 roku. W sumie do wydania jest milion złotych.



więcej na www.kolbaskowo.pl
www.facebook.com/GminaKolbaskowo/

AKTUALNOŚCI 9

Z dzieckiem po książkę

Gorąco zachęcamy do wzięcia udziału w akcji „Mała książka - wielki człowiek”. Na każdego przedszkolaka czeka Bezpłatna Wyprawka Czytelnicza. **Bo miłość do książek jest prezentem na całe życie!**


- Kampania „Mała książka - wielki człowiek” ponownie w naszych bibliotekach. Zapraszamy rodziców z dziećmi do naszych bibliotek w Kołbaskowie i Przecławiu - zachęca Gminna Biblioteka Publiczna w Kołbaskowie.

Najwyższy czas przygotować się na długie jesienne wczasy i popołudnia, podczas których nie powinno zabraknąć dobrej książki - dla rodzica i dla dziecka. Warto zatem przyjść do biblioteki, gdzie na każdego Małego Czytelnika w wieku przedszkolnym czeka wyjątkowa Wyprawka Czytelnicza przygotowana przez Instytut Książki.

Serdecznie zachęcamy do wzięcia udziału w trzeciej odsłonie kampanii. Projekt obejmuje dzieci urodzone w latach 2015 - 2018 - informują nasze panie bibliotekarki.

Trzy części

Wyprawka Czytelnicza składa się z trzech części. Pierwsza to książka „Pierwsze czytanie dla...” - czyli starannie dobrany zestaw utworów wybitnych polskich poetów i pisarzy dziecięcych, w których przeczytamy zarówno pozycje klasyczne, jak i współczesne. W gronie autorów znajdziemy m.in. Joannę Papuzińską, Wandę Chotomską, Czesława Janeczkiego czy Hannę Januszewską. W publikacji obecni są również Liliana Bardziejewska, Zofia Sta-



necka, Anna Onichimowska, Małgorzata Strzałkowska, Adam Bahdaj, Michał Rusinek, Agnieszka Frączek, Joanna Kulmowa, Marcin Brykczynski, Jan Twardowski i Grzegorz Kasdepka - twórcy tak różni, jak różne są perspektywy spoglądania na świat.

Część druga to broszura dla rodziców „Książka połączeni, czyli przedszkolak idzie do biblioteki” - praktyczny poradnik o korzyściach wpyływających z codziennego czytania dziecku i odwiedzania z nim biblioteki. Dzięki broszurze rodzice dowiedzą się, dlaczego literatura pełni tak ważną rolę w zrównoważonym, zdrowym rozwoju dziecka, znajdują też wiele czytelniczych porad i inspiracji.

Ostatnią częścią jest Karta Małego Czytelnika - pięknie zaprojektowana karta bi-

blioteczna do zbierania naklejek za wypożyczone książki.

To ważne miejsce

Dlaczego warto odwiedzić z dzieckiem bibliotekę? Dziecko może poznać ważne miejsce na mapie dzieciństwa - bibliotekę - i dzięki temu w pełni stać się uczestnikiem życia kulturalnego.

Biblioteki oferują nie tylko bezpłatny dostęp do książek, ale też szeroką ofertę kulturalną, dzięki czemu tak dzieci, jak i rodzice mogą wziąć udział w rozmaitych zajęciach, warsztatach i wydarzeniach przygotowanych przez bibliotekarzy. A poza tym wizyta w bibliotece używa dziecko samodzielności, podejmowania własny wyborów i odpowiedzialności za wypożyczoną książkę - zachęcają panie.

Nowy wóz dla strażaków z OSP w Kołbaskowie

Lekki samochód ratowniczo-gaśniczy, o jaki wnioskowali nasi strażacy w Budżecie Obywatelskim Gminy Kołbaskowo 2021, trafił już do siedziby OSP w Kołbaskowie. To mercedes-benz sprinter 519 4X4 z 2021 roku

Jak twierdzą strażacy, lekki samochód ratowniczo-gaśniczy jest niezbędny do usuwania skutków zagrożeń naturalnych takich jak: powalone drzewa, zalania domów, piwnicy i garaży. Auto odciąża wykorzystanie do tego celu dużego, bojowego samochodu, który może być potrzebny w tym czasie do pożarów czy zdarzeń drogowych.



- Mały, mobilny samochód ma większe możliwości poruszania po wąskich uliczkach. Jest również aspekt ekonomiczny

- małe auto zużywa mniej paliwa - mówią strażacy.

Do wniosku kołbaskowskich strażaków przychylił się mieszkańcy, którzy zgłoszowali na projekt pod nazwą „Zakup Lekkiego Samochodu Ratowniczo-Gaśniczego”. Pojazd kosztował 399 tys. zł i już służy naszym strażakom.

Ponieważ trochę danych technicznych pojazdu mercedes-benz sprinter 519 4X4. 1000L wody + 100L srodka. Silnik: Diesel V6. Moc: 190 KM. Moment obr: 450 Nm. Napęd: 4X4+ bieg terenowy + asystent zjazdu. Skrzynia: 6-1 manual. Ilość miejsc: 6 (5+1). Wyposażenie: maszt oświetleniowy, wyciągarka linowa, ogrzewanie postojowe, fala świetlna, zaczep kulowy, gniazdo samorozładne, zbiornik wody/srodka, agregat wodno-pianowy.



Małgorzata Schwarz,
wójt Gminy
Kolbaskowo

Gmina Kolbaskowo w czołówce krajowej

Wyniki Rankingu "Gmina dobra do życia", badającego jakość życia w polskich gminach, ogłosił 4 listopada 2021 roku, po raz pierwszy, Serwis Samorządowy PAP. Nasza gmina znalazła na bardzo wysokim 35 miejscu na 2477 gmin w Polsce!

- Bardzo się cieszę, że nasze działania zostały dostrzeżone - powiedziała Małgorzata Schwarz, wójt Gminy Kolbaskowo. - Czytałam o tym rankingu. Wiem, że różne aspekty życia zostały wzięte pod uwagę w danej gminie, nie tylko te finansowe i inwestycyjne, ale także ilość autobusów komunikacji miejskiej, dostępność do przystanków, infrastruktura turystyczna, możliwość spędzania wolnego czasu i wiele, wiele innych. Cieszymy się z tego miejsca. Myślę, że kierunek działania na rzecz mieszkańców, który przyjęliśmy, jest dobry - dodała pani wójt.

"Gmina dobra do życia" to ogólnopolski ranking, badający jakość życia w każdej z gmin w kraju. Opracowany został przez prof. Przemysława Śleszyńskiego z Polskiej Akademii Nauk.

- Na rynku jest wiele zestawień, podsumowujących kondycję samorządów w wybranych - często wąskich - dziedzinach, dotyczących finansów, ochrony środowiska czy oświaty. My postawiliśmy sobie ambitny cel stworzenia ogólnopolskiego rankingu, który będzie pokazywał jakość życia w gminach przez pryzmat całego wachlarza czynników - informuje prof. Przemysław Śleszyński.

Ranking tworzy zbiór 48 cząstkowych wskaźników.



- Mają za zadanie w sposób kompleksowy, możliwie najszerszy dostarczyć informacji o różnych aspektach jakości życia dla przeciętnej polskiej rodziny, czyli pracujących zawodowo rodziców z dziećmi, mających też babcię i dziadków. Na tę jakość życia składa się wiele elementów, często subiektywnych. Staralem się, i to podjęcie zastosowano chyba pierwszy raz w tak szerokim zakresie, żeby do tej jakości życia, która miała zazwyczaj aspekt społeczno-ekonomiczny i mieszkaniowy, wprowadzić możliwie dużo kwestii przyrodniczych. To, w jakich warunkach środowiskowych żyjemy, ma bardzo duże znaczenie i będzie miało coraz większe wraz ze zmianami klimatycznymi, które współcześnie zachodzą - dodał prof. Śleszyński.

Wśród badanych wskaźników niezwykle istotne są te, na które niebaga-

telny wpływ mają działania samorządu lokalnego; zaspokajanie zbiorowych potrzeb wspólnoty to w końcu podstawowe zadanie własne gminy. Ranking uwzględnia m.in. atrakcyjność migracyjno-osadniczą, warunki mieszkaniowe, infrastrukturę wodociągową, dostępność opieki zdrowotnej czy jakość edukacji.

W rankingu ogólnopolskim na miejscu pierwszym znalazła się gmina miejsko-wiejska Ożarów Mazowiecki (ze wskaźnikiem jakości życia 69,08), na drugim - wiejska Michałowice i na trzecim - również wiejska gmina Stare Babice. W ten sposób całe podium zajęły gminy położone w aglomeracji warszawskiej. Jak widać, najlepiej w Polsce żyje się w stolicy i okolicach. W sumie aż 10 spośród pierwszych 20 gmin w rankingu „Gmina Dobra do Życia” pochodzi z tego regionu.

Nasza gmina znalazła się na wysokim, 35 miejscu w Polsce (ze wskaźnikiem jakości życia 63,56), jednocześnie na drugim w Zachodniopomorskiem (na 9. miejscu znalazła się gmina Dobra - 66,28). Na ostatnim 2477 miejscu znalazła się gmina wiejska Szaflary w Małopolskiem ze wskaźnikiem jakości życia 38,32.


Honorowy patronat nad Rankiem objął Prezes Rady Ministrów Mateusz Morawiecki, a także Związek Miast Polskich, Związek Gmin Wiejskich RP, Unia Miasteczek Polskich oraz Unia Metropolii Polskich.

Ranking i wyniki
Zeskanuj kod





Kulturalne centrum Szczecina przeniosło się do... Przecławia



Nagrodę dla Gminy Kołbaskowo za Najlepszą Przeszłość Publiczną Województwa Zachodniopomorskiego odebrała wójt Małgorzata Schwarz z rąk marszałka Olgierda Geblewicza. A chodzi o Gminny Ośrodek Kultury, Sportu i Rekreacji w Przecławiu. Pani wójt mówiła też o planach rozwoju obiektu

- To wspaniały wielofunkcyjny obiekt. Znam go już doskonale, byłem na kilku wydarzeniach i jestem pod wrażeniem. Można śmiało powiedzieć, że teraz kulturalne centrum Szczecina przeniosło się do Przecławia - powiedział Olgierd Geblewicz.

Potrzebujemy takich miejsc

Marszałek zauważył, że obiekt w Przecławiu oddziałuje nie tylko na Gminę Kołbaskowo, ale też na sąsiednie.

- Doceniamy jak obiekty zmieniają życie społeczne w skali mikro i makro. Tego typu miejsc bardzo brakuje. Zmieniają się nasze miasta, miejsca do życia i my się zmieniamy. Potrzebujemy takich miejsc, gdzie możemy spotkać się z kulturą czy rozwijać swoje pasje. Tym większe uznanie dla Gminy Kołbaskowo i pani wójt Małgorzaty Schwarz oraz całej Rady Gminy, że taki obiekt tutaj stanął, i co warto podkreślić, w całości z budżetu gminy. Obiekt stanął, ale dodam, został oddany w ręce ludzi, którzy w sposób kompetentny i kreatywny powodują, że to miejsce żyje od świtu do nocy. To wielki sukces i gratulacje

dla tych, którzy to miejsce na co dzień ożywiają.

Basen otwarty

- To kolejne wyróżnienie dla naszego domu kultury. Bardzo się cieszymy, że kapituła konkursu dostrzegła nasz obiekt - powiedziała Małgorzata Schwarz. - Chcę podkreślić, obiekt to nie tylko mury i wyposażenie, to przede wszystkim ludzie. Tutaj ukłony dla wszystkich pracowników GOKSiR, że tworzą atmosferę tego miejsca.

Przy okazji pani wójt zdradziła plany rozwoju domu kultury.

- Nie ukrywam, że od dawna chcemy, aby w pobliżu powstał basen odkryty. Jesteśmy na etapie negocjowania z KOWR-em (Krajowy Ośrodek Wsparcia Rolnictwa - red.) zakupu gruntu w sąsiedztwie, żeby stworzyć dla mieszkańców dodatkowo odkryty teren rekreacyjny - dodała pani wójt.

GOKSiR inspirowane...

Gminny Ośrodek Kultury, Sportu i Rekreacji w Przecławiu inspirowane. Odwiedzają go wójarze innych gmin.

Ostatnio pojawiła się delegacja z Serocka, 15-tysięcznego miasteczka w Mazowieckiem. Jak mówił burmistrz Artur Borkowski, chcą u siebie zbudować obiekt podobny do tego w Przecławiu.

- Oglądaliśmy wiele ośrodków kultury w Polsce, ale GOKSiR spodobał nam się najbardziej. To cudowny obiekt, który łączy wiele funkcji, dlatego przyjechaliliśmy tutaj, żeby na miejscu zobaczyć, jak wygląda. Nasz projekt będzie podobny - mówił.

Towarzyszył mu zastępca, skarbnik oraz pracownik odpowiedzialny w Serocku za kulturę. Wcześniej Przecław odwiedziali m.in. wójarze Węgorzyna czy Gminy Słupsk oraz innych miast i gmin.

...od ponad dwóch lat

Gminny Ośrodek Kultury, Sportu i Rekreacji w Przecławiu to jedna z nowoczesniejszych i najmłodszych instytucji kultury Pomorza Zachodniego. Oficjalne otwarcie nastąpiło 16 września 2019 roku. Oprócz przepięknej sali koncertowej, z nowoczesną sceną, z bogatym zapleczem techniczno-estradowym i garderobami, nasi goście mają do dyspozycji również cztery multifunkcyjne sale szkoleniowo-dydaktyczne, restaurację, kino, basen, jacuzzi, siłownię, salę fitness, boiska sportowe, korty tenisowe, place zabaw, skatepark, ścieżki biegowo-rowerowe oraz 150 miejsc parkingowych. Budowa obiektu kosztowała ok. 30 mln zł.

Nowa droga gminna do Ustowa



Gmina Kołbaskowo przygotowuje się do ogłoszenia przetargu na realizację nowej drogi gminnej, która połączy węzeł "Przeclaw", na budowanej obwodnicy Przeclawia i Warzymic, z miejscowością Ustowo, o długości ok. 1,5 km. Gmina buduje już inną drogę, od węzła "Przeclaw" do drogi krajowej nr 13 pomiędzy Przeclawiem a Warzymicami (patrz zdjęcie).

Cora więcej nowej drogi



Nowa droga gminna wzdłuż dk13 nabiera kształtu. Docelowo pobiegnie od wysokości Czerwonej Torebki do niedawno przebudowanej drogi Cedrowej. Ułatwi komunikację ze Szczecinem. Zakres robót obejmuje budowę drogi o długości 630 m i szerokości 6 m o nawierzchni z kostki betonowej. Koniec prac zaplanowano na połowę przyszłego roku.

Bycie eko się opłaca!



Recomat pojawił się w Przeclawiu przy Szkole Podstawowej. To urządzenie do segregacji odpadów takich jak aluminiowe puszki, plastikowe butelki oraz nakrętki. Korzystając z dedykowanej aplikacji (RecomApp) zyskujemy np. rabaty na zakupy czy gadżety w postaci butelek z filtrem na wodę. Wystarczy wrzucić butelkę do automatu, a mobilna aplikacja nalicza punkty upoważniające do zniżek na zakupy, np. w Galaxy.



Mrówka, dziki, pszczoła, czyli lekcje na powietrzu

Bardzo ciekawa atrakcja dla młodych i nie tylko powstanie w Siadle Górnym. To ścieżka edukacyjna, z rzeźbami, grammi terenowymi

Na pomysł wpadli nasi mieszkańcy, którzy projekt zgłosili do Budżetu Obywatelskiego Gminy Kołbaskowo. Jak czytamy w opisie: „Projekt zakłada zwiększenie dostępności i poprawy jakości lokalnej infrastruktury rekreacyjnej, turystycznej i edukacyjnej poprzez budowę ścieżki edukacyjnej ukazującej walory przyrodnicze gminy Kołbaskowo. Ścieżka połączy dwa istniejące place na terenie wsi Siadło Górne, w jej skład wejdą tablice informacyjne i edukacyjne, modele roślin i zwierząt, wiatki, kosze do segregacji odpadów, ławki”.

- Siadło Górne leży na terenie bogatym w faunę i florę, przy drodze prowadzącej do mariny i ośrodków rekreacyjnych wykorzystujących rzekę dla turystyki wodnej. Realizacja projektu zwiększy świadomość ekologiczną i przyrodniczą, ukaże piękno natury - uważają pomysłodawcy.

Koncepcja spodobała się i przeszła do dalszego etapu. Dziś znamy już wyłonionego w przetargu wykonawcę ścieżki edukacyjnej w Siadle Górnym. Wykona ją Pracownia Plastyczna „Stu-



” *Ścieżka połączy dwa place w Siadle Górnym. W jej skład wejdą modele roślin i zwierząt, tablice, ławki, stoły, kosze...*

dio 22” Stefan Gawroński z Przyrowa, koło Połczynu Zdroju. Umowa została podpisana 28 października 2021 roku. Koszt zadania to około 200 tysięcy złotych. Inwestycja ma być gotowa jeszcze tej zimy.

Co się dokładnie zmieni? W kilku miejscach we wsi Siadło Górne, przy

świetlicy, na placu po starej świetlicy, na placu rekreacyjnym oraz w parku z lapidarium, pojawią się m.in. rzeźby mrówki rudnicy, pszczoły, dzików, zestaw sześciu rzeźb owoców leśnych z tabliczkami opisowymi, do tego ławki, stoły, tablice informacyjne, wiatki oraz sporo gier terenowych z elementami graficznymi, z elementami obrotowymi, z przesuwными elementami w formie labiryntu czy możliwością rozpoznawania przedmiotów za pomocą dotyku, bądź z ptasimi budkami.

Ścieżka z pewnością będzie atrakcyjnym miejscem nie tylko dla wycieczek szkolnych i przedszkolnych, a także dla wszystkich mieszkańców i turystów.



Zaloguj
Zeskanuj kod

BUDŻET OBYWATELSKI GMINA KOŁBASKOWO 2022

Trwa głosowanie na projekty zgłoszone w Budżecie Obywatelskim.
Zachęcamy do głosowania wszystkich mieszkańców Gminy Kolbaskowo.
Na głosowanie poświęcisz tylko chwilę, a z efektów będziesz cieszyć się przez kolejne kilka lat

Do 10 grudnia 2021 roku trwa głosowanie na projekty zgłoszone w Budżecie Obywatelskim Gminy Kołbaskowo na 2022 rok! Zgłasować może każdy mieszkaniec naszej gminy. Wyniki poznamy pod koniec 2021 roku

W tym roku o głosy walczy dwanaście projektów. Dwa są inwestycyjne. To „Modernizacja dawnego cmentarza w Siadle Górnym” oraz „Utwardzenie placu parkingowego przy Cmentarzu Komunalnym w Będargowie”.

Cmentarz

Pierwsze zadanie zakłada modernizację dawnego cmentarza w Siadle Górnym, który powstał w drugiej połowie XIX w. Do dziś zachowało się kilkanaście przedwojennych pomników nagrobnych oraz fundamenty rozebranej po 1945 roku kaplicy. W ramach projektu odświeżone zostaną ścieżki, nasadzone kwiaty i krzewy, pojawią się ławki i kosze parkowe, nowy płot wzdłuż ulicy oraz stojak na rowery. Wymieniona zostanie tablica informacyjna. Planowana modernizacja i uporządkowanie terenu dawnego cmentarza ma na celu należyte uszanowanie pamięci dawnych mieszkańców Siadła Górnego, stworzenie miejsca będącego uroczym miejscem wycieczek historycznych naszej gminy, rozwijanie wiedzy historycznej wśród społeczności lokalnej. Cmentarz w obecnej formie wymaga dalszej konserwacji, by spełniał powyższe wymogi.

Parking

Drugie zadanie zakłada modernizację placu parkingowego przy cmentarzu w Będargowie. „To inwestycja jak najbardziej zasadna. Cmentarz w Będargowie jest obiektem użyteczności publicznej, na groby bliskich przyjeżdżają mieszkańcy z pobliskich wsi jak Stobno, Warnik, Barnisław, Smolecin, Karwowo, Warzymice, jak również mieszkańcy innych miejscowości naszej Gminy. Aktualnie teren ten wysypany jest drobnym kruszywem, jednak w wyniku dużej ilości samochodów dojeżdżających i parkujących pod cmentarzem, plac niszczeje i wymaga konkretnego utwardzenia i zagospodarowania” – czytamy w uzasadnieniu. Plac utwardzony ma zostać kostką, bądź płytą ażurową z krawężnikami.

Zabawy

Dziesięć pozostałych projektów jest nieinwestycyjnych. To „Ustowska zabawa choinkowa dla maluchów”, „Piknik Rodzinny Wszyscy Razem” w Kamieńcu, „Żyjmy zdrowo na sportowo – festyn rodzinny z okazji Dnia Dziecka” w Siadle Górnym, „Spotkanie z kulturą Pargowo”, „Piknik Rodzinny w Ostoi”, „Dzień Dziecka w Przecławiu”, „Festyn z okazji Dnia Dziecka” w GOKSiR w Przecławiu, „You Can Dance w Będargowie”, „My Słowianie – Piknik Rodzinny” w Stobnie oraz „Pożegnanie lata w Warniku”.

Głosowanie

Głosować na zadania można do 10 grudnia do godziny 15. W głosowaniu mogą brać udział wszyscy mieszkańcy Gminy. Mogą to zrobić elektronicznie (na stronie www.kolbaskowo.budzet-obywatelski.org/glosowanie), bądź w Urzędzie Gminy w Kołbaskowie. Uwaga, elektronicznie mogą zgłasować tylko zameldowani mieszkańcy Gminy.

Możemy wybrać jeden projekt inwestycyjny i jeden nieinwestycyjny. Każdy mieszkaniec może zgłasować tylko raz.

Gzym jest budżet obywatelski

Budżet obywatelski, zwany także partycypacyjnym, jest demokratycznym procesem, w ramach którego mieszkańcy współdecydują o wydatkach publicznych w gminie w perspektywie kolejnego roku budżetowego. Umożliwia mieszkańcom i ich organizacjom na aktywne włączenie się w rozwiązywanie lokalnych problemów. Narodził się w Ameryce Południowej, skąd rozszerzył się na setki miast w Europie, Azji, Afryce i Ameryce Północnej. W Polsce po raz pierwszy wprowadzono go w 2011 w Sopocie. Mało kto się spodziewał, że okaże się tak popularny. Szybko przekonano się o tym także w Elblągu, Gorzowie, Poznaniu, Zielonej Górze, Bydgoszczy, Łodzi, Krakowie, Wrocławiu, Szczecinie czy Gdańsku. A w przypadku Warszawy budżet partycypacyjny funkcjonuje dziś na poziomie dzielnic. W naszej Gminie to już trzecia edycja.

Zrealizowanych zostało wiele inicjatyw mieszkańców. Zrekonstruowana została droga w Kołbaskowie. Strażacy z Kołbaskowa otrzymali lekki samochód ratowniczo-gaśniczy o wartości 400 tys. zł. Odbyło się mnóstwo imprez integracyjnych m.in. w Ustowie, Stobnie, Kamieńcu, Warniku czy Będargowie. W trakcie realizacji są zadania, które wymagają dużo więcej czasu, jak świetlica w Pargowie (obecnie obiekt jest w projektowaniu) czy ścieżka edukacyjna w Siadle Górnym (przetarg został ogłoszony i rozstrzygnięty).

Więcej szczegółów oraz wszelkie informacje o budżecie obywatelskim można znaleźć na stronie kolbaskowo.budzet-obywatelski.org