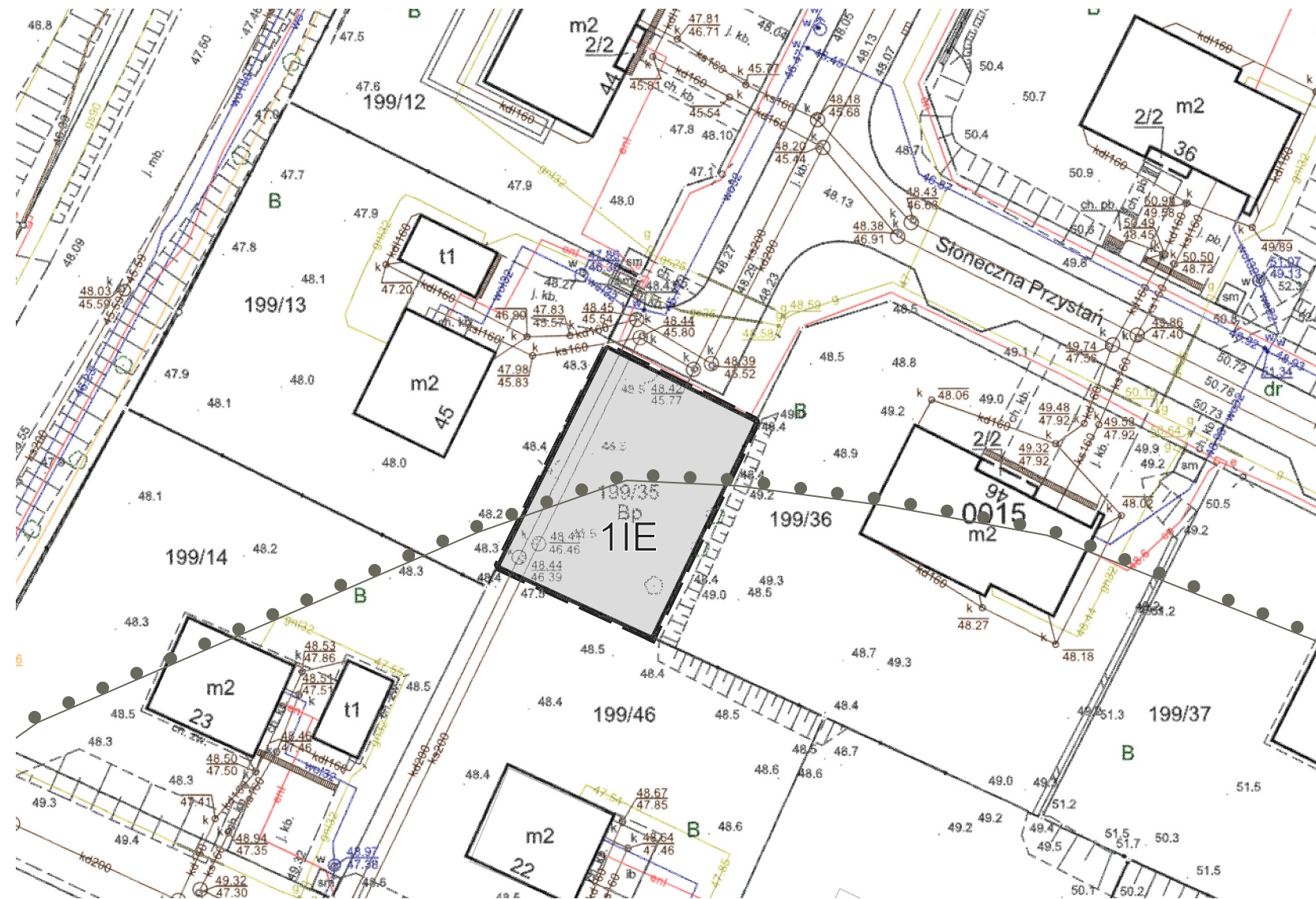






ZMIANA MIEJSCOWEGO PLANU ZAGOSPODAROWANIA PRZESTRZENNEGO GMINY KOŁBASKOWO PRZYJĘTEGO UCHWAŁĄ RADY GMINY KOŁBASKOWO NR XXIV/24/01 Z DNIA 16 LISTOPADA 2001 r., W OBRĘBIE EWIDENCYJNYM SIADŁO DOLNE

Załącznik nr 1 do Uchwały Nr LVI/702/2024 Rady Gminy Kołbaskowo z dnia 29 marca 2024 r.

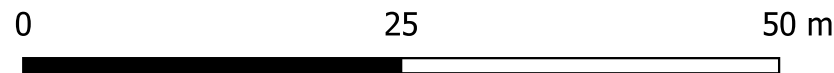


OZNACZENIA

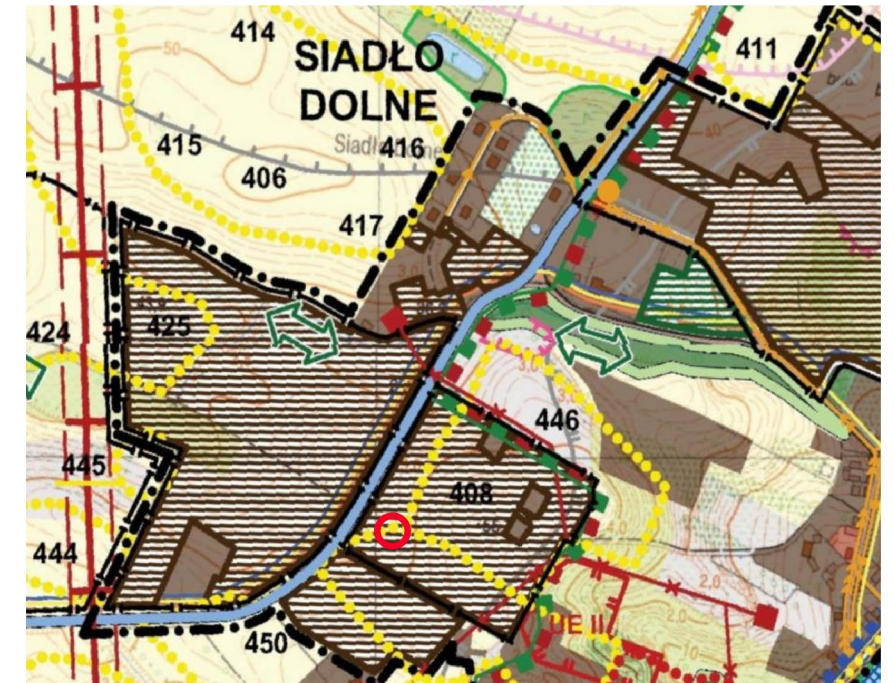
-  GRANICA OBSZARU OBJĘTEGO ZMIANĄ PLANU
-  LINIA ROZGRANICZAJĄCA TERENY ELEMENTARNE O RÓŻNYM PRZEZNACZENIU LUB O RÓŻNYCH ZASADACH ZAGOSPODAROWANIA
-  TEREN ELEKTROENERGETYKI
-  GRANICA STREFY OCHRONY KONSERWATORSKIEJ STANOWISKA ARCHEOLOGICZNEGO AZP 32-05, NR 71






SKALA 1:500



WYRYS ZE STUDYUM UWARUNKOWAŃ I KIERUNKÓW ZAGOSPODAROWANIA PRZESTRZENNEGO GMINY KOŁBASKOWO



SKALA 1:10 000

-  LOKALIZACJA OBSZARU OBJĘTEGO ZMIANĄ PLANU
-  STREFA ZABUDOWY MIESZKANIOWEJ
-  STREFA OGRANICZONEJ OCHRONY KONSERWATORSKIEJ STANOWISK ARCHEOLOGICZNYCH (Dawniej w II i w III)

UKŁAD WSPÓLRZĘDNYCH 2000 (STREFA V) - EPSG:2176

ŹRÓDŁO POCHODZENIA UŻYTEGO MATERIAŁU PAŃSTWOWEGO ZASOBU GEODEZYJNEGO I KARTOGRAFICZNEGO: MAPA ZASADNICZA W POSTACI WEKTOROWEJ POZYSKANA Z PAŃSTWOWEGO ZASOBU GEODEZYJNEGO I KARTOGRAFICZNEGO - STAROSTA POLICKI - LICENCJA NR.GK.6642.13.2023_3211_CL2 DATA WYKONANIA KOPII MAPY: 01.04.2023 r.