

Kolbaskowo, dnia 31 sierpnia 2023 r.

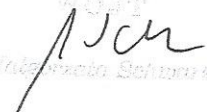
**Pani**

OR.152.5.2023

Dotyczy: odpowiedzi na petycję

W odpowiedzi na petycję z dnia 2 sierpnia 2023 r., powtórnie złożoną pismem z dnia 28 sierpnia 2023 r. w dniu 29 sierpnia 2023 r. w sprawie skierowania wniosku do Regionalnego Dyrektora Ochrony Środowiska w Szczecinie o uzyskanie zgody na odstępstwa od zakazów ustawowych dotyczących rezerwatu przyrody „Kamienieckie Wąwozy im. Prof. Janiny Jasnowskiej”, informuję, że pismo w tej sprawie zostało skierowane do RDOŚ w Szczecinie w dniu 9 sierpnia 2023 r.

Kserokopia tego pisma oznaczonego sygnaturą GK.604.14.2023.GG, jak również zarządzenie Regionalnego Dyrektora Ochrony Środowiska w Szczecinie z dnia 9 sierpnia 2023 r. w sprawie wyznaczenia szlaku na terenie rezerwatu przyrody „Kamienieckie Wąwozy im. Prof. Janiny Jasnowskiej” stanowią załączniki do niniejszego pisma.

  
Urszula Schwane



Kołbaskowo, dnia: 09 sierpnia 2023 r.

WOJEWÓDZTWO  
KOŁBASKOWO

Regionalny Dyrektor Ochrony  
Środowiska w Szczecinie  
ul. Teofila Firlika 20  
71-637 Szczecin

GK.604.14.2023.GG

W związku z utworzeniem rezerwatu przyrody „Kamienickie Wąwozy im. prof. Janiny Jasnowskiej” (Zarządzenie Regionalnego Dyrektora Ochrony Środowiska w Szczecinie z dnia 30 stycznia 2023 r., znak: WOPN.6200.7.2022.MKP (Dz.Urz.Woj.Zachodniopomorskiego z 2023 r., poz. 744)), w załączeniu przesyłam petycję mieszkańców  
, złożoną w dn. 02 sierpnia 2023 r., w tut. urzędzie przez Panią  
, dot. wyrażenia zgody na odstąpienia wynikające z art. 15 ust. 1 pkt 14, 15 i 23 ustawy z dnia 16 kwietnia 2004 r., o ochronie przyrody (Dz. U. z 2023 r., poz. 1336 t.j.), zwracam się z prośbą o udzielenie odpowiedzi na poruszone w ww. petycji zagadnienia w terminie 14 dni od dnia otrzymania niniejszego pisma, celem umożliwienia tut. urzędowi udzielenia precyzyjnej informacji zwrotnej adresatowi ww. petycji.

Jednocześnie informujemy, że popieramy wniosek o umożliwienie poruszania się pieszych i rowerzystów szlakiem turystycznym pieszo - rowerowym pn.: „Szlak Bielika”.

WOJEWÓDZTWO  
KOŁBASKOWO  
Małgorzata Stojan

Otrzymują:

1. Adresat,
2. A/a.



**ZARZĄDZENIE**  
**REGIONALNEGO DYREKTORA OCHRONY ŚRODOWISKA W SZCZECINIE**  
**z dnia 9 sierpnia 2023 r.**

**w sprawie wyznaczenia szlaku na terenie rezerwatu przyrody „Kamienieckie Wąwozy im. prof. Janiny Jasnowskiej”**

Na podstawie art. 15 ust. 1 pkt 15 ustawy z dnia 16 kwietnia 2004 r. o ochronie przyrody (Dz. U. z 2023 r., poz. 1336), zarządza się, co następuje.

§ 1. Na terenie rezerwatu przyrody „Kamienieckie Wąwozy im. prof. Janiny Jasnowskiej”, zwanego dalej „rezerwatem”, wyznacza się szlak „BIELIKA” o łącznej długości 1177,82 m.

§ 2. 1. Po szlaku, o którym mowa w § 1 można poruszać się pieszo, rowerem i na nartach.

2. Przebieg szlaku przedstawia mapa stanowiąca załącznik nr 1 do zarządzenia oraz lista współrzędnych punktów załamania w układzie współrzędnych płaskich prostokątnych PL-1992<sup>1)</sup> zawarta w załączniku nr 2 do zarządzenia.

§ 3. Nadzór nad realizacją zarządzenia sprawuje Regionalny Konserwator Przyrody w Szczecinie.

§ 4. Zarządzenie wchodzi w życie w dniu podpisania.

p. o. Zastępcy Regionalnego Dyrektora Ochrony  
Środowiska - Regionalnego Konserwatora Przyrody  
w Szczecinie

**Marcin Siedlecki**

---

<sup>1)</sup> Układ współrzędnych płaskich prostokątnych PL-1992 jest jednym z układów tworzących państwowy system odniesień przestrzennych, o którym mowa w przepisach wydanych na podstawie art. 3 ust. 5 ustawy z dnia 17 maja 1989 r. – Prawo geodezyjne i kartograficzne (Dz. U. z 2021 r. poz. 1990 i 1641, z 2022 r. poz. 1846 i 2185 oraz z 2023 r. poz. 803).



Załącznik nr 1 do zarządzenia Regionalnego Dyrektora Ochrony Środowiska w Szczecinie z dnia 9 sierpnia 2023 r. w sprawie wyznaczenia szlaku na terenie rezerwatu przyrody „Kamienieckie Wąwozy im. prof. Janiny Jasnowskiej”.

Przebieg szlaku na terenie rezerwatu przyrody „Kamienieckie Wąwozy im. prof. Janiny Jasnowskiej”







**Objaśnienia**

-  granica rezerwatu
-  wydzielenia leśne

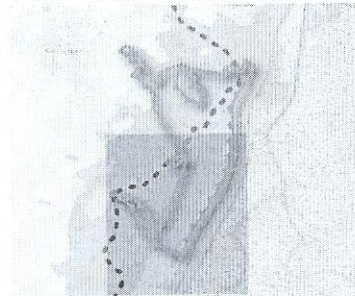
**Szlak Bielika**

-  szlak w granicach rezerwatu
-  szlak poza granicą rezerwatu

0 100 200 m

Układ współrzędnych: PL-1992

- Ortofotomapa: Główny Urząd Geodezji i Kartografii, usługa przeglądania (30 V 2023); aktualność podkładu (18 IV 2020)
- Usługa umożliwiająca przeglądanie cieniowania NMT
- "Plan Urządzania Lasu dla Nadleśnictwa Gryfino na lata 2017-2026". Aktualność na dzień 28 IX 2022 r.
- © autorzy OpenStreetMap



Załącznik nr 2 do zarządzenia Regionalnego Dyrektora Ochrony Środowiska w Szczecinie z dnia 9 sierpnia 2023 r. w sprawie wyznaczenia szlaku na terenie rezerwatu przyrody „Kamienieckie Wąwozy im. prof. Janiny Jasnowskiej”

Przebieg szlaku na terenie rezerwatu przyrody „Kamienieckie Wąwozy im. prof. Janiny Jasnowskiej” w postaci listy współrzędnych punktów załamania w układzie współrzędnych płaskich prostokątnych PL-1992.

Lp.	X	Y
1	613289,25	196648,88
2	613285,73	196648,08
3	613274,27	196644,79
4	613245,84	196648,59
5	613562,34	197141,15
6	613563,33	197142,23
7	613572,74	197152,52
8	613638,51	197224,40
9	613670,50	197251,66
10	613671,66	197252,65
11	613709,35	197284,78
12	613775,04	197340,77
13	613781,10	197347,55
14	613790,91	197358,55
15	613805,53	197374,91
16	613810,18	197378,10
17	613836,98	197387,56
18	613838,46	197388,08
19	613856,36	197390,95
20	613877,73	197391,06
21	613882,74	197398,80
22	613877,85	197418,53

Lp.	X	Y
23	613884,38	197464,27
24	613891,42	197488,38
25	613913,45	197509,95
26	613939,18	197526,18
27	614010,81	197562,76
28	614047,71	197585,93
29	614089,46	197616,14
30	614128,40	197668,79
31	614130,51	197671,64
32	614172,21	197673,36
33	614174,04	197673,44
34	614214,37	197690,68
35	614259,64	197757,96
36	614259,93	197763,75
37	614260,59	197777,10
38	614261,92	197803,97
39	614268,37	197813,54
40	614268,05	197816,02
41	614288,18	197819,84
42	614308,27	197821,65
43	614346,03	197823,23
44	614352,73	197823,52



## Uzasadnienie

Zgodnie z art. 15 ust. 1 pkt 15 ustawy z dnia 16 kwietnia 2004 r. o ochronie przyrody (Dz. U. z 2023 r., poz. 1336), na obszarze rezerwatów przyrody zabrania się ruchu pieszego i rowerowego za wyjątkiem szlaków, tras i miejsc wyznaczonych przez regionalnego dyrektora ochrony środowiska. Wyznaczenie powyższych szlaków, tras i miejsc następuje poprzez wydanie zarządzenia.

Rezerwat przyrody „Kamienickie Wąwozy im. prof. Janiny Jasnowskiej” utworzono zarządzeniem Regionalnego Dyrektora Ochrony Środowiska w Szczecinie z dnia 30 stycznia 2023 r. w sprawie rezerwatu przyrody „Kamienickie Wąwozy im. prof. Janiny Jasnowskiej” (Dz. Urz. Woj. Zachodniopomorskiego poz. 744). Celem ochrony jest utrzymanie wyjątkowo licznej populacji kokoryczy drobnej *Corydalis pumila*, zachowanie i odtwarzanie naturalnych cech ekosystemów leśnych, zwłaszcza w odniesieniu do ich składu gatunkowego i dynamiki oraz zachowanie i odtwarzanie siedlisk roślinności kserotermicznej i psammofilnej.

W celu zachowania przedmiotu ochrony, dla którego rezerwat przyrody został powołany, niezbędne jest przeciwdziałanie penetracji obiektu poprzez udostępnienie jego części w sposób ściśle kontrolowany. Niniejszym zarządzeniem dokonuje się uregulowania prawnego funkcjonującego przed utworzeniem rezerwatu przyrody, szlaku Bielika.

Trasa wyznaczonego szlaku o nazwie „Szlak Bielika” przebiega przez grunty własności Skarbu Państwa w zarządzie Państwowego Gospodarstwa Leśnego Lasy Państwowe Nadleśnictwo Gryfino. Wnioskiem z dnia 13 kwietnia 2023 r., znak: ZK.7212.7.2023 Nadleśniczy Nadleśnictwa Gryfino wniósł o udostępnienie przedmiotowego szlaku turystycznego przebiegającego przez rezerwat przyrody „Kamienickie Wąwozy im. prof. Janiny Jasnowskiej”.

Nadleśnictwo Gryfino pozytywnie zaopiniowało projekt niniejszego zarządzenia – e-mail z dnia 12 lipca 2023 r.

Wyznaczony szlak przebiegał będzie po istniejącej drodze leśnej i nie będzie wymagał adoptowania nowych terenów oraz usuwania drzew i krzewów w tym celu. W związku z powyższym wyznaczenie szlaku nie spowoduje negatywnego oddziaływania na cele ochrony przyrody rezerwatu przyrody.

Niniejsze zarządzenie stanowi wypełnienie delegacji ustawowej do udostępnienia rezerwatu wskazanej w art. 15 ust. 1 pkt 15 ustawy o ochronie przyrody.

Przedmiotowe zarządzenie nie jest aktem prawnym podlegającym publikacji. Jego treść dostępna jest na stronie internetowej: <https://www.gov.pl/web/rdos-szczecin/zarzadzenia-regionalnego-dyrektora-ochrony-srodowiska-w-szczecinie>

p. o. Zastępcy Regionalnego Dyrektora Ochrony Środowiska -  
Regionalnego Konserwatora Przyrody  
w Szczecinie

**Marcin Siedlecki**

