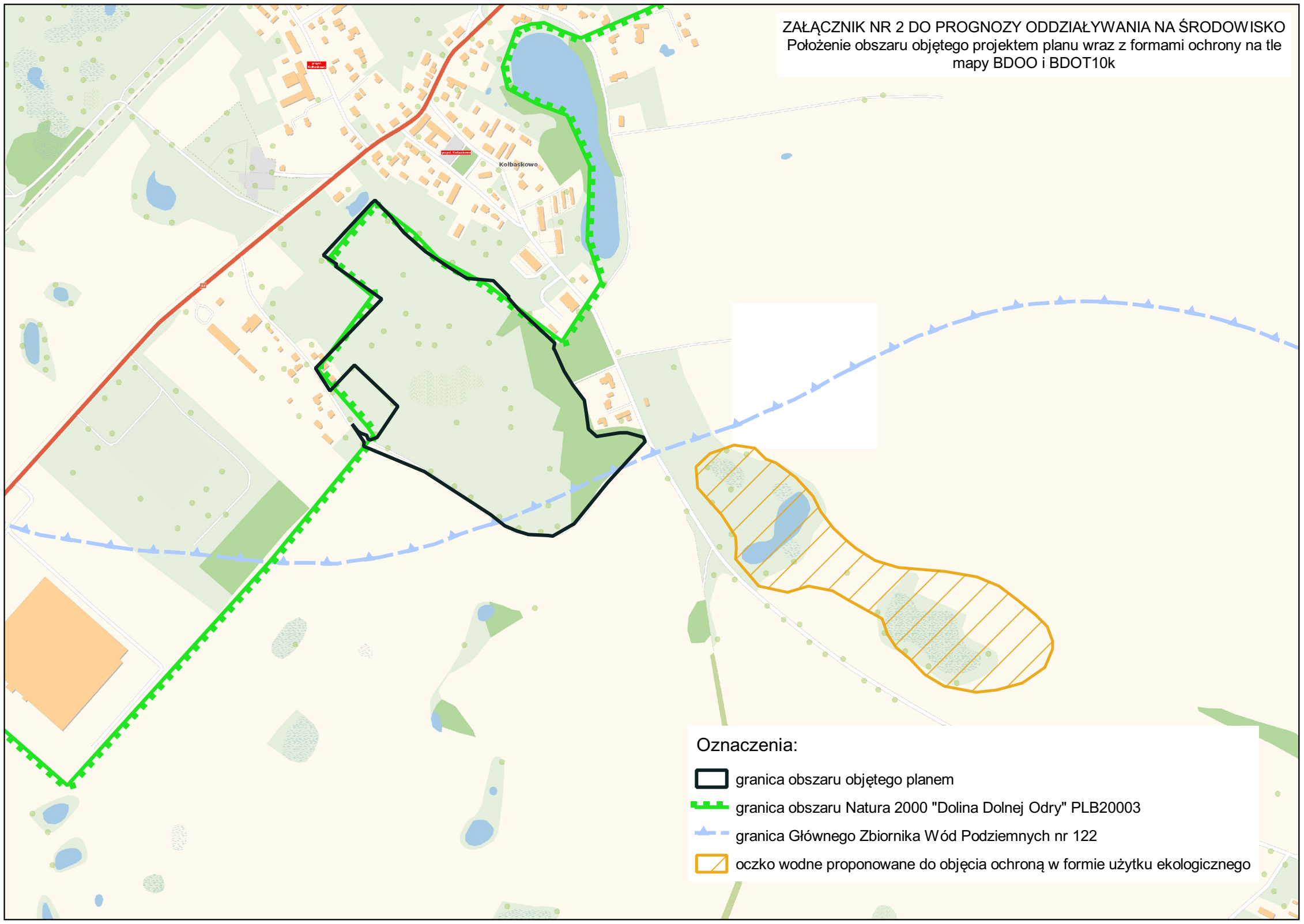






ZAŁĄCZNIK NR 2 DO PROGNOZY ODDZIAŁYWANIA NA ŚRODOWISKO
Położenie obszaru objętego projektem planu wraz z formami ochrony na tle
mapy BDOO i BDOT10k



Oznaczenia:

-  granica obszaru objętego planem
-  granica obszaru Natura 2000 "Dolina Dolnej Odry" PLB20003
-  granica Głównego Zbiornika Wód Podziemnych nr 122
-  oczko wodne proponowane do objęcia ochroną w formie użytku ekologicznego