

MIEJSCOWY PLAN ZAGOSPODAROWANIA PRZESTRZENNEGO DLA TERENÓW W OBRĘBIE PRZECŁAW








Załącznik nr 1
do Uchwały Nr
Rady Gminy Kołbaskowo
z dnia r.

SKALA 1:2000
0 20 40 60 80 100m





układ współrzędnych PL2000(5)
mapa zasadnicza wydana na podstawie
licencji nr GK.6642.521.2023_3211_P
z dnia 11.04.2023 r. przez Starostę Polickiego

OZNACZENIA

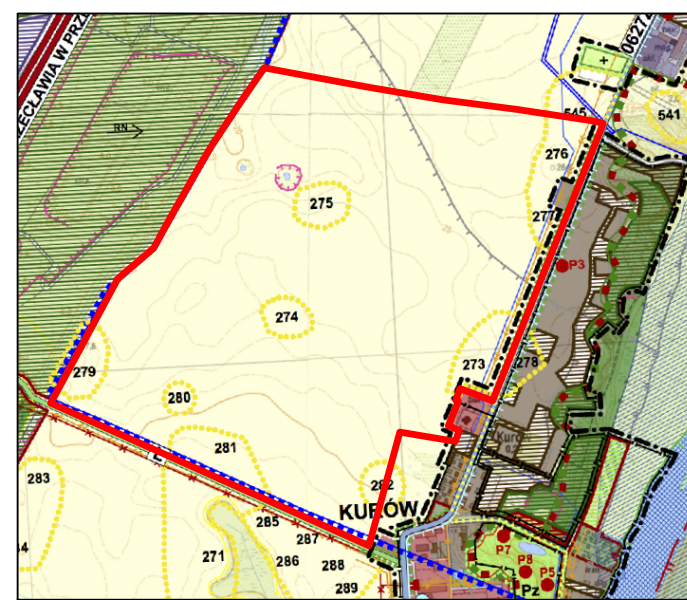
USTALENIA PLANU:

-  GRANICA OBSZARU OBJĘTEGO PLANEM
-  LINIE ROZGRANICZAJĄCE TERENY O RÓŻNYM PRZEZNACZENIU
LUB RÓŻNYCH ZASADACH ZAGOSPODAROWANIA
-  NIEPRZEKRACZALNE LINIE ZABUDOWY
-  **U** TEREN USŁUG
-  **RZM** TEREN ZABUDOWY ZAGRODOWEJ
-  **RN** TEREN ROLNICTWA Z ZAKAZEM ZABUDOWY
-  STREFA OCHRONY ZE WIDOCZNOŚCIOWYCH STANOWISK ARCHEOLOGICZNYCH:
(1) AZP 31-05/103
(2) AZP 31-05/104
(3) AZP 31-05/105
(4) AZP 31-05/9
(5) AZP 31-05/99
(6) AZP 31-05/100, AZP 31-05/101, AZP 31-05/42
(7) AZP 31-05/8
(8) AZP 31-05/106
(9) AZP 31-05/109
(10) AZP 31-05/111

INFORMACJE:

-  GRANICA GŁÓWNEGO ZBIORNIKA WÓD PODZIEMNYCH
GZWP NR 122 "DOLINA KOPALNA SZCZECIN"
-  LINIE WYMIAROWE
-  GRANICA WYROBISK POEKSPLOATACYJNYCH
-  TEREN WÓD POWIERZCHNIOWYCH, ZBIORNIKÓW WODNYCH

WYRYS ZE STUDIUM UWARUNKOWAŃ I KIERUNKÓW ZAGOSPODAROWANIA PRZESTRZENNEGO GMINY KOŁBASKOWO



OZNACZENIA

-  GRANICA OBSZARU OBJĘTEGO MIEJSCOWYM PLANEM ZAGOSPODAROWANIA PRZESTRZENNEGO
-  STREFA PRODUKCJI ROLNICZEJ/ GRUNTY ORNE
-  TERENY ZABUDOWY MIESZKANIOWEJ
-  TERENY ZABUDOWY USŁUGOWEJ
-  STREFA SPORTU Z ZIELENIA TOWARZYSZĄCĄ
-  L - DROGI LOKALNE
-  Z - DROGI ZBIORCZE
-  STREFA OGRANICZONEJ OCHRONY KONSERWATORSKIEJ STANOWISK ARCHEOLOGICZNYCH (DAWNIEJ W.II I W.III)
-  GRANICA GŁÓWNEGO ZBIORNIKA WÓD PODZIEMNYCH GZWP 122
-  OBSZARY PODATNE NA MASOWE RUCHY ZIEMNE
-  WYROBISKA POEKSPLOATACYJNE
-  ALEJE SZPALERY DRZEW
-  TRASY ROWEROWE
- ISTNIEJĄCE TELEKOMUNIKACYJNE LINIE KABLOWE
- KANALIZACJA GRAWITACYJNA ISTNIEJĄCA
- KANALIZACJA TŁOCZNA ISTNIEJĄCA
- SIĘĆ WODOCIĄGOWA ISTNIEJĄCA
- GRANICA OBSZARU RÓZNOUJĘ OSADNICZEGO - WIELOFUNKCYJNE STREFY ZABUDOWY WIEJSKEJ
- GRANICA OBOWIĄZUJĄCYCH PLANÓW