


ZINTEGROWANY PLAN INWESTYCYJNY DLA DZIAŁEK NR 46/1, 46/2, 46/3, 46/4, 47/4, 47/5, 47/8, 47/9 Z OBRĘBU EWIDENCYJNEGO WARSZYMICE I CZĘŚCI DZIAŁEK NR 47/48 ORAZ 47/49 Z OBRĘBU EWIDENCYJNEGO USTOWO - INWESTYCJA UZUPEŁNIAJĄCA



OZNACZENIA



GRANICA PLANU

USTALENIA PLANU



SYMBOL TERENU ELEMENTARNEGO

KLASY PRZEZNACZENIA TERENU



TEREN UJĘCIA WÓD



TEREN DRUGI DOJAZDOWEJ

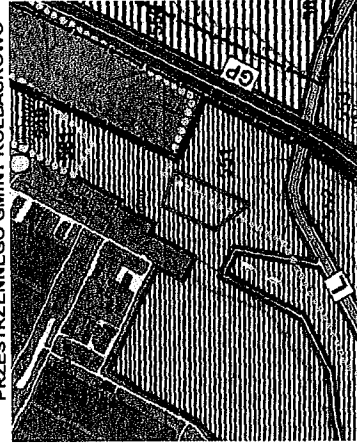


TEREN KOMUNIKACJI DROGOWEJ WEWNĘTRZNEJ

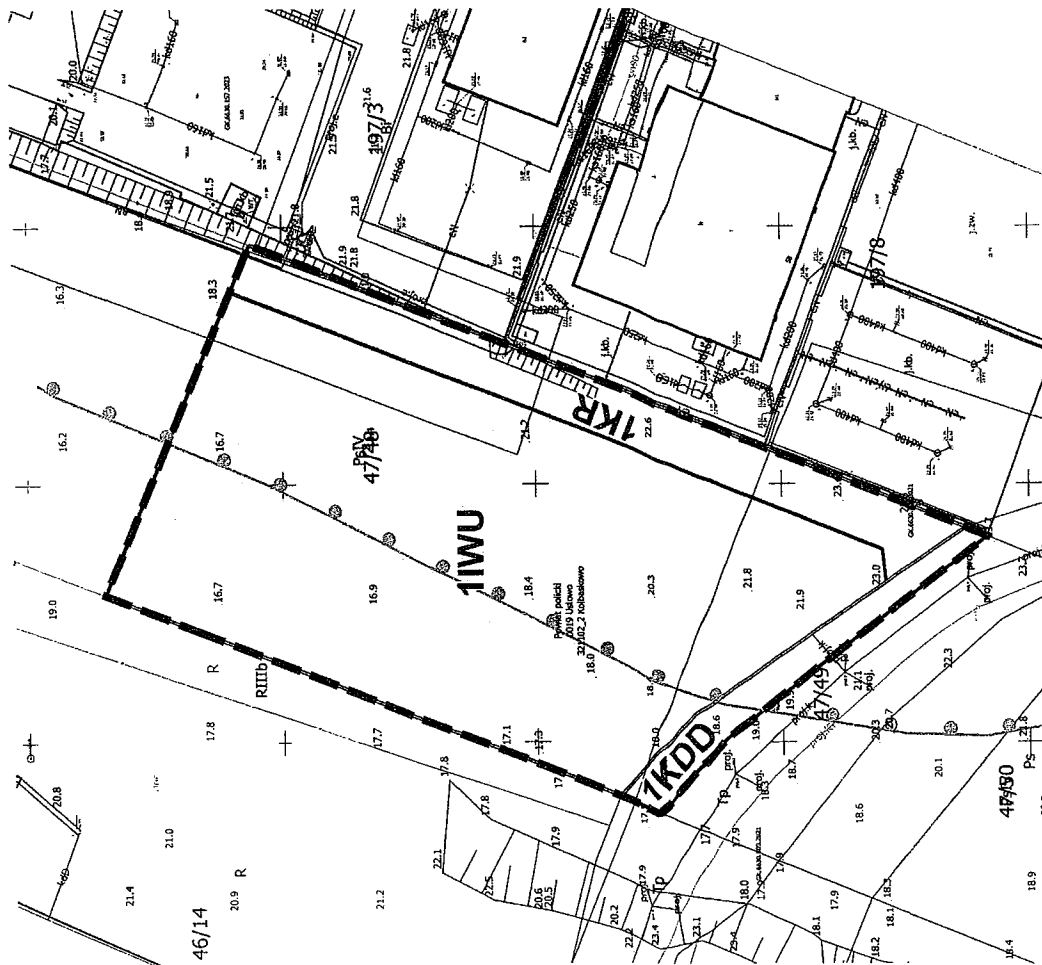
OBSZARY CHRONIONE

GRANICA STREFY OCHRONY KONSERWATORSKEJ STANOWISKA ARCHEOLOGICZNEGO

WYRYS ZE STUDIUM UWARUNKOWAŃ I KIERUNKÓW ZAGOSPODAROWANIA PRZESTRZENNEGO GMINY KOFBASKOWO



SKALA 1:10 000

GRANICA OBSZARU OBJĘTEGO PLANEM
DLA INWESTYCJI TOWARZYSZĄCEJSTREFA OGRANICZONEJ OCHRONY
KONSERWATORSKIEJ STANOWISK
ARCHEOLOGICZNYCH (DANNIEJ W III W III)

UKŁAD WSPÓLRZĘDNYCH 2000 (STREFA V) - EPSG:2176

ŹRÓDŁO POCHODZENIA UŻYTEGO MATERIAŁU PAŃSTWOWEGO ZASOBU GEODEZYJNEGO I KARTOGRAFICZNEGO: MAPA ZASADNICZA W POSTACI WEKTOROWEJ Z PAŃSTWOWEGO ZASOBU GEODEZYJNEGO I KARTOGRAFICZNEGO - STAROSTA POLICKI - LICENCJA NR 1_GK.6642.1720.2023_13_2

**UCHWAŁA NR LVI/705/2024
RADY GMINY KOŁBASKOWO**

z dnia 29 marca 2024 r.

dotycząca zmiany Uchwały Nr LIV/685/2024 Rady Gminy Kołbaskowo z dnia 2 lutego 2024 r. w sprawie wyrażenia zgody na przystąpienie do sporządzenia zintegrowanego planu inwestycyjnego dla działek nr 46/1, 46/2, 46/3, 46/4, 47/4, 47/5, 47/8, 47/9 z obrębu ewidencyjnego Warzymice i części działek nr 47/48 oraz 47/49 z obrębu ewidencyjnego Ustowo

Na podstawie art. 37ec ust. 1 ustawy z dnia 27 marca 2003 r. o planowaniu i zagospodarowaniu przestrzennym (t.j. Dz. U. z 2023 r. poz. 977; zm.: Dz. U. z 2023 r. poz. 1506, poz. 1597, poz. 1688, poz. 1890 i poz. 2029) Rada Gminy Kołbaskowo uchwala co następuje:

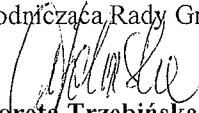
§ 1. 1. W uchwale Nr LIV/685/2024 Rady Gminy Kołbaskowo z dnia 2 lutego 2024 r. w sprawie wyrażenia zgody na przystąpienie do sporządzenia zintegrowanego planu inwestycyjnego dla działek nr 46/1, 46/2, 46/3, 46/4, 47/4, 47/5, 47/8, 47/9 z obrębu ewidencyjnego Warzymice i części działek nr 47/48 oraz 47/49 z obrębu ewidencyjnego Ustowo zmienia się treść załącznika nr 2 określającego graficznie zakres obszaru opracowania zintegrowanego planu inwestycyjnego dla inwestycji uzupełniającej.

2. Załącznik nr 2 do uchwały Nr LIV/685/2024 Rady Gminy Kołbaskowo z dnia 2 lutego 2024 r., o której mowa w ust. 1 otrzymuje brzmienie jak w załączniku do niniejszej uchwały.

§ 2. Wykonanie uchwały powierza się Wójtowi Gminy Kołbaskowo.

§ 3. Uchwała wchodzi w życie z dniem podjęcia.

Przewodnicząca Rady Gminy


Dorota Trzebińska