

# PLAN OGÓLNY GMINY KOŁBASKOWO

## INSTRUKCJA PRZEGLĄDANIA PROJEKTU PLANU OGÓLNEGO

Zgodnie z obowiązującymi przepisami plan ogólny gminy sporządzany jest w formie danych przestrzennych, tj. obiektów na mapie wraz z atrybutami je opisującymi (format GML). Projekt planu ogólnego do pobrania w formacie GML:

<https://bip.kolbaskowo.pl/plan-ogolny-gminy-kolbaskowo.html>

W celu zapoznania się z projektem planu należy skorzystać z Przeglądarki danych planistycznych – narzędzia stworzonego przez Ministerstwo Rozwoju i Technologii dla całego kraju. Przeglądarka danych planistycznych udostępniona jest na stronie internetowej pod adresem:

[https://aplikacje.gov.pl/app/gov\\_xml\\_validator/](https://aplikacje.gov.pl/app/gov_xml_validator/)

Informacje dodatkowe dotyczące działania Przeglądarki danych planistycznych są zamieszczone na stronie internetowej pod adresem:

<https://www.gov.pl/web/gov/sprawdz-poprawnosc-danych-przestrzennych-oraz-metadanych#>

Projekt planu ogólnego można również przeglądać w Systemie Informacji Przestrzennej Gminy Kołbaskowo pod adresem:

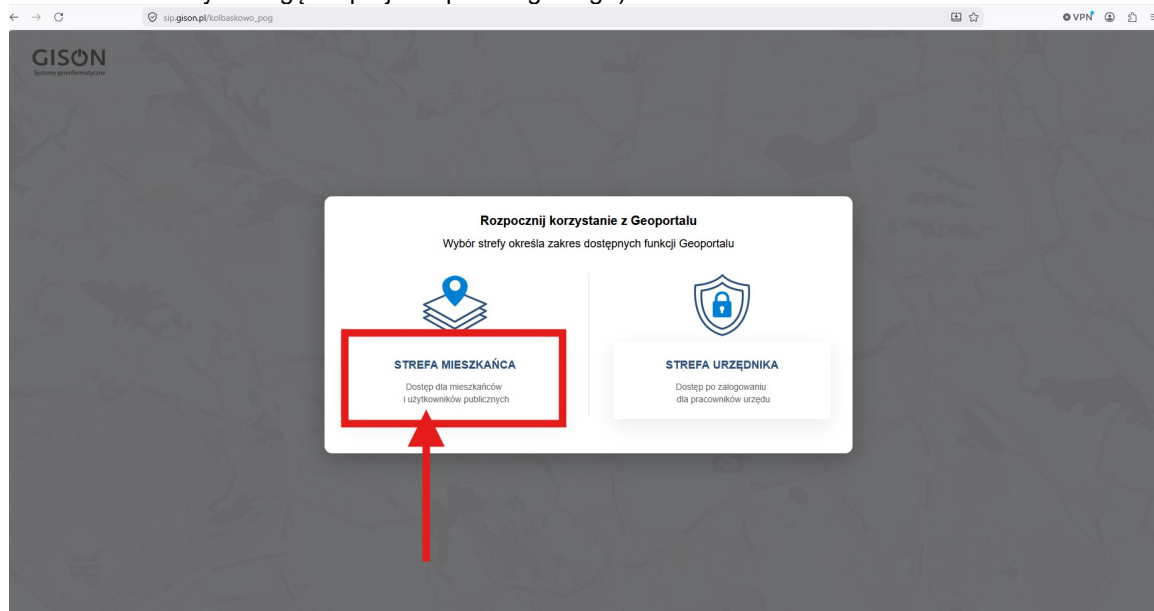
[https://sip.gison.pl/kolbaskowo\\_pog](https://sip.gison.pl/kolbaskowo_pog)

Formularz z uwagą do projektu planu ogólnego można złożyć do właściwego organu poprzez system zintegrowany z e-Doręczeniami.

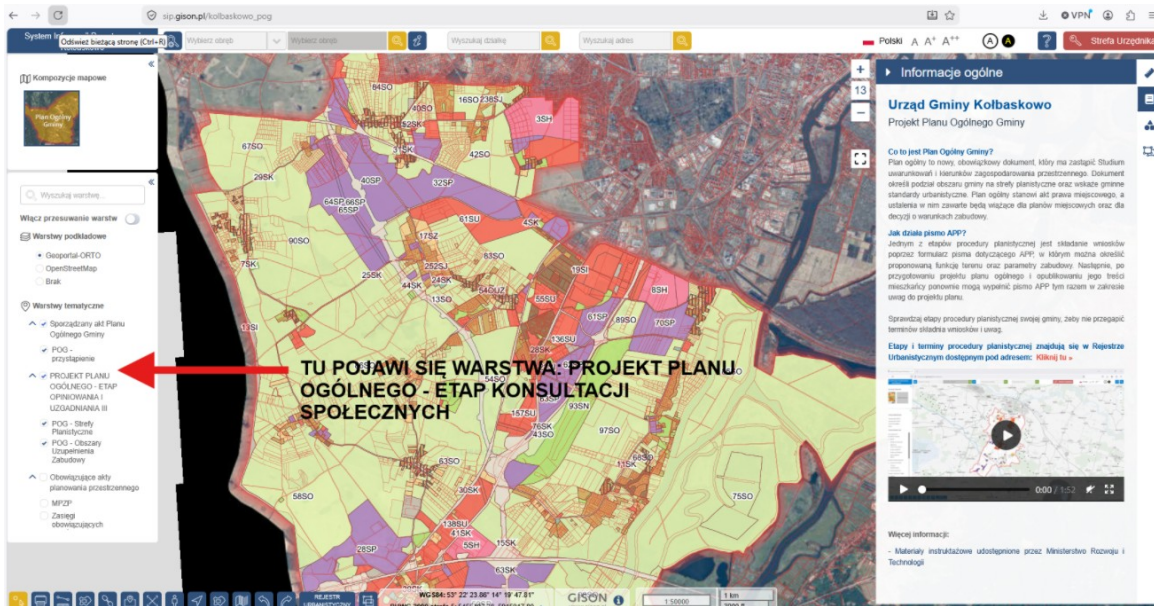
[https://sip.gison.pl/kolbaskowo\\_pog](https://sip.gison.pl/kolbaskowo_pog)

W tym celu należy wybrać:

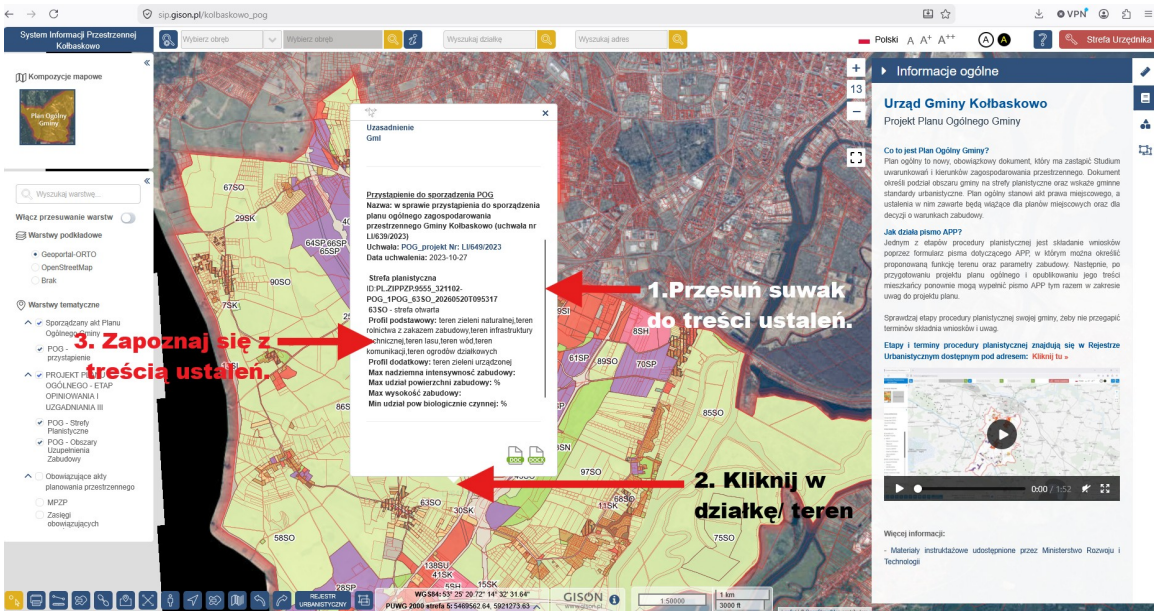
1. Strefę mieszkańca (nawet jeśli nie jest się mieszkańcem, można zapoznać się z udostępnionymi materiałami i złożyć uwagę do projektu planu ogólnego)



## 2. Uruchomić warstwę: PROJEKT PLANU OGÓLNEGO – ETAP KONSULTACJE SPOŁECZNE



## 3. W celu przeglądania szczegółowych ustaleń dotyczących danej strefy planistycznej, należy kliknąć na mapie dany teren/działkę, jak poniżej.



4. W celu złożenia uwagi zostanie udostępniona usługa zintegrowana z systemem eDORĘCZENIA w miejscu wskazanym poniżej:

